

OSALLISTUMIS- JA ARVIOINTISUUNNITELMA 24.9.2018

Kaunispään asemakaavan muutos; Kortteli 345

Suunnittelun lähtökohdat ja alustavat tavoitteet

Asemakaavan muutos on käynnistetty teknisen lautakunnan päätöksellä 18.4.2016 § 109.

Vieressä olevan maston suoja-alue ylittää kortteliin 345 ja estää rakennusoikeuden täysimääräisen käyttämisen.

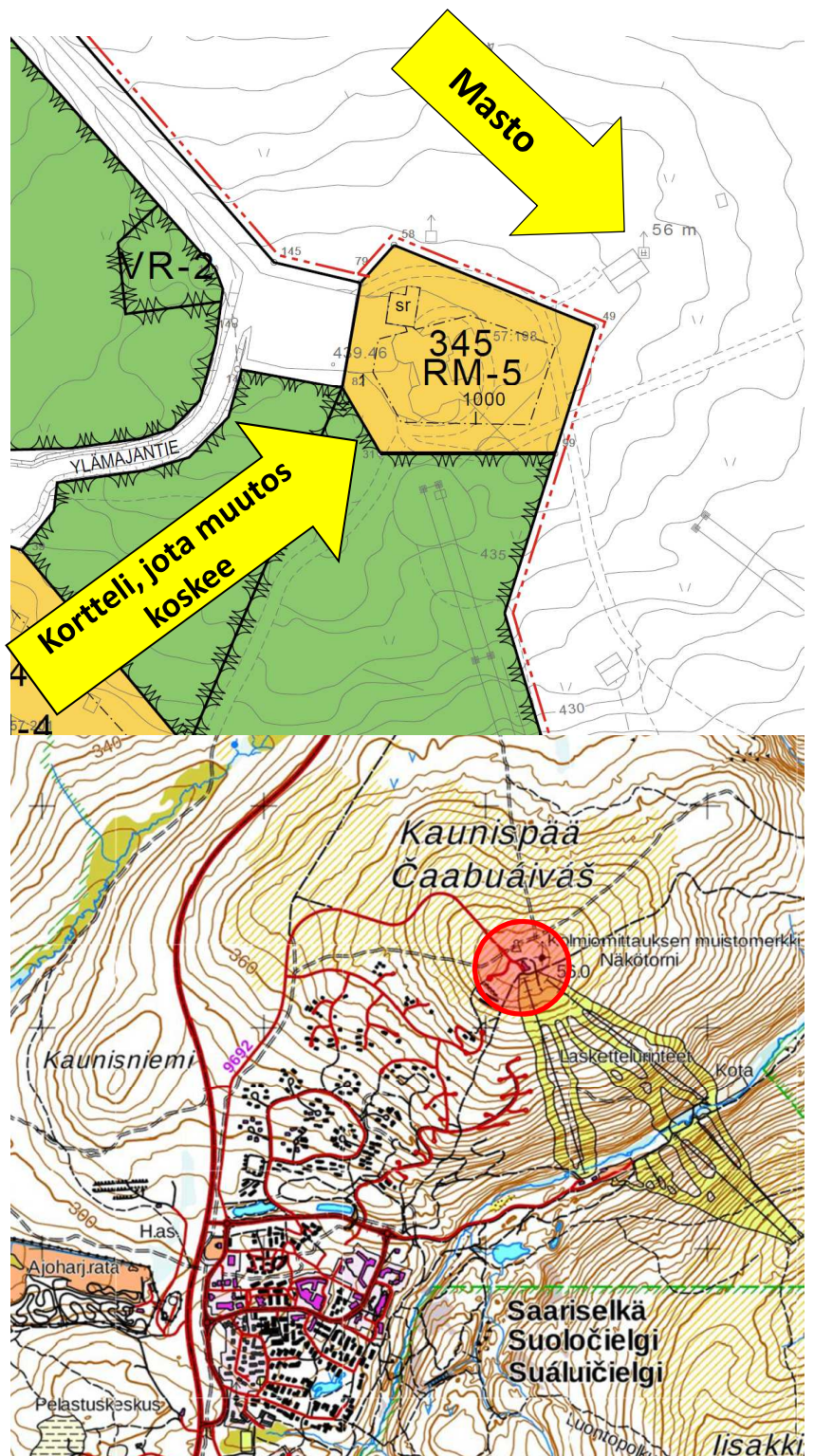
Kaavamuutoksen tavoitteena on tarkistaa tontin 345 rakennusoikeus ja rakennusalueen rajat.

Suunnittelualue

Suunnittelualue sijaitsee Saariselällä, Kaunispään laella.

Vaihtoehdot

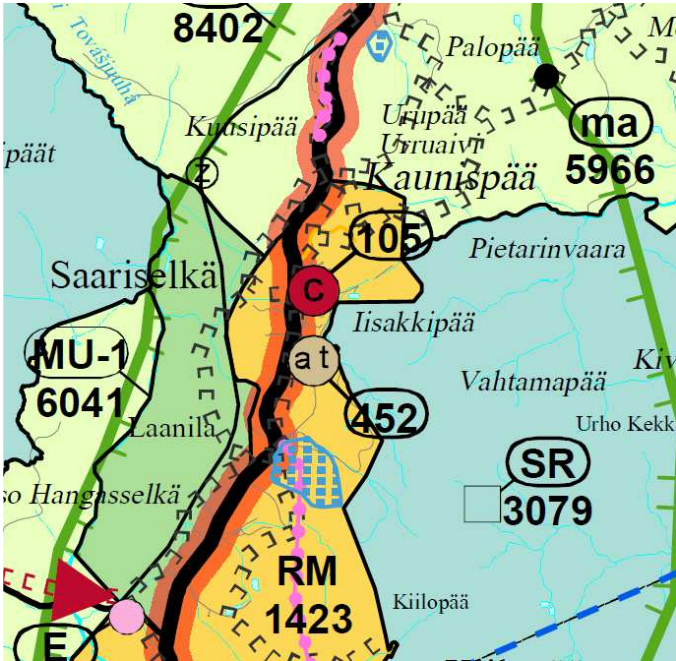
- Tontin rakennusoikeus ja rakennusalueen rajat pysyvät nykyisen kaavan mukaisena.



Maakuntakaava

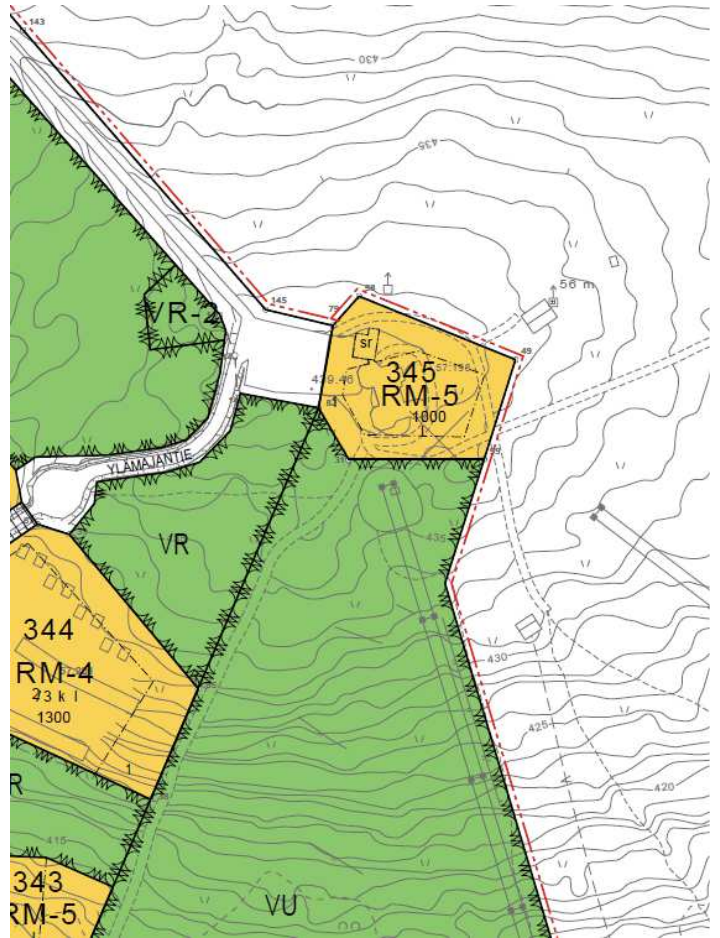
Maakuntakaava on ohjeena laadittaessa yleiskaavaa tai asemakaavaa. Valtioneuvosto on vahvistanut Pohjois-Lapin maakuntakaavan 27.12.2007.

Maakuntakaavassa Inarin kunnan alue on merkitty kokonaisuudessaan merkinnällä **sa: saamelaiden kotiseutualue**. Saariselkä on merkitty merkinnällä **RM**: Matkailupalveluiden alue.



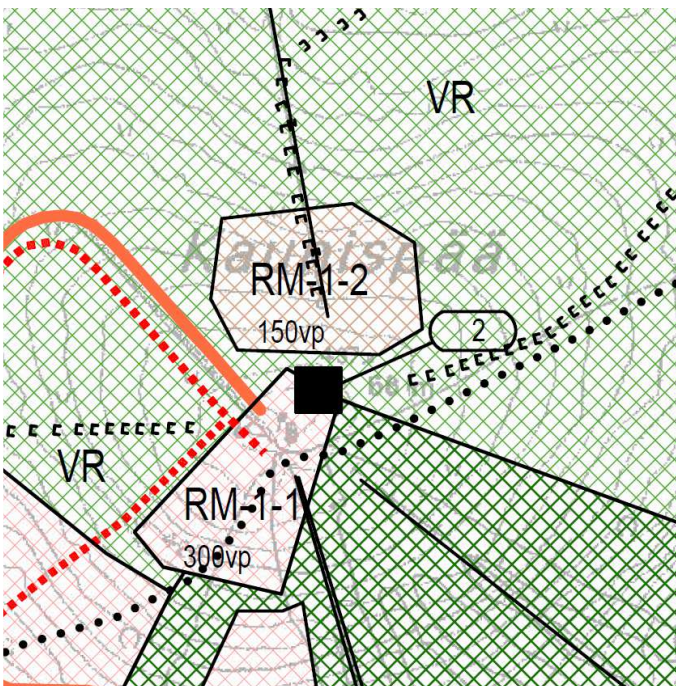
Asemakaava

Suunnittelualueella on voimassa asemakaava, joka on hyväksytty valtuustossa 27.3.2014 § 16



Yleiskaava

Yleiskaava on ohjeena laadittaessa asemakaavaa. Valtuusto on hyväksynyt Saariselän osayleiskaavan 10.11.2011 § 57.



Ilmakuva alueesta



Yleistä osallistumis- ja arviointisuunnitelmasta

Kaavaa laadittaessa tulee riittävän aikaisessa vaiheessa laatia kaavan tarkoitukseen ja merkitykseen nähden tarpeellinen suunnitelma osallistumis- ja vuorovaikutusmenettelystä sekä kaavan vaikutusten arvioinnista. Osallistumis- ja arviointisuunnitelmaa voidaan päivittää siihen saakka kun kaavaehdotus asetetaan yleisesti nähtäville.

Pohjakartta suunnittelualueesta

Alueen pohjakartta on päivitetty 2018.

Palaute osallistumis- ja arviointisuunnitelmasta

Palautteet osallistumis- ja arviointisuunnitelmasta voi toimittaa kaavanlaatijalle.

Selvitettävät vaikutukset

Selvitetään rakennusalueen ja rakennusoikeuden muuttamisen sekä maston suoja-alueen huomioimisen aiheuttamat vaikutukset.

Tiedottaminen

Kuulutus laitetaan lehteen (Inarilainen), kunnan viralliselle ilmoitustaululle ja kunnan www-sivuille.: www.inari.fi .

Asiakirjat asetetaan nähtäville Inarin kunnan nettisivuille www.inari.fi (Palvelut – tekniset palvelut – kaavoitus – Vireillä olevat kaavat – Asemakaavat) sekä tekniselle osastolle.

Osallisille tiedotetaan kaavoituksen etenemisestä kirjeitse.

Osallistuminen, osalliset

Osallisilla on mahdollisuus osallistua kaavan valmisteluun, arvioida kaavoituksen vaikutuksia ja lausua kirjallisesti tai suullisesti mielipiteensä asiasta. Osallisia ovat ainakin:

MAANOMISTAJAT JA ASUKKAAT

VIRANOMAISET:

- Lapin ELY-keskus
- Lapin liitto
- Museovirasto
- Saamelaismuseum Siida
- Ympäristöyksikkö
- Rakennustarkastus

MUUT:

- Tunturiverkko Oy
- Inarin Lapin Vesi Oy
- Telia Finland Oyj

Viranomaisyhteistyö

Viranomaisyhteistyö pidetään tarvittaessa. Kaavaehdotuksen tullessa yleisesti nähtäville keskeisiltä viranomaistahoilta pyydetään lausunnot.

Yhteystiedot

Inarin kunta
Tekninen osasto
Piiskuntie 2
99800 Ivalo

Päivi Semenoff
kaavasuunnittelija
kaavoitus@inari.fi
0400 - 738 995

Kaavoituksen kulku, aikataulu ja päätöksenteko

1. Käynnistysvaihe

Inarin tekninen lautakunta on tehnyt päätöksen asemakaavan muutoksesta 18.4.2016 § 109. Asemakaavoitus kuulutetaan vireille samanaikaisesti tämän **osallistumis- ja arviointisuunnitelman** sekä **kaavaluonnoksen** nähtäville asettamisen kanssa. Kaavaluonnoksen nähtävillä oloaika on 30 pv. Kaavaluonnoksesta voi jättää kirjallisen mielipiteen Inarin kunnan tekniselle osastolle.

2. Ehdotusvaihe

Kaavaehdotus pyritään saamaan yleisesti nähtäville alkuvuonna 2019. Asemakaavan muutosehdotus asetetaan julkisesti nähtäville 30 päivän ajaksi. Ehdotusvaiheessa kaavasta tiedotetaan kirjein maanomistajille ja lausuntopyyntöt lähetetään viranomaisille ja muille yhteistyötahoille. Muistutukset ja lausunnot ehdotuksesta tulee toimittaa Inarin kunnanhallitukselle, os.: Piiskuntie 2, 99800 Ivalo.

3. Hyväksymisvaihe

Asemakaavan hyväksymisestä päättää kunnanvaltuusto. Asemakaavan odotetaan olevan valtuuston hyväksymiskäsittelyssä keväällä 2019.

