

OSALLISTUMIS- JA ARVIOINTISUUNNITELMA 4.12.2023

Ivalon asemakaavan muutos ja laajennus; Näveriniemi

Suunnittelun lähtökohdat ja alustavat tavoitteet

Asemakaavan muutos ja laajennus on käynnistetty teknisen lautakunnan päätöksellä 24.5.2023 § 35.

Kaavamuutoksen tavoitteena on tarkastella alueen rakennetta ja tutkia RM-korttelin laajenemistarpeita.

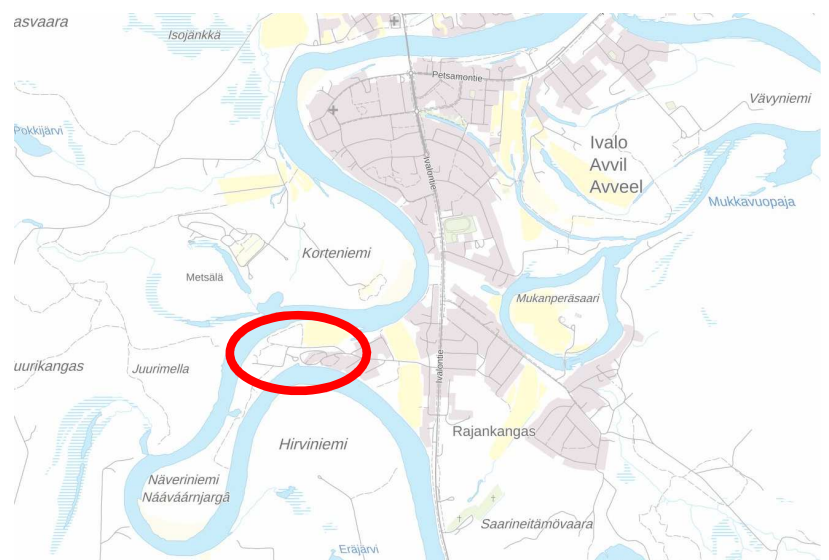


Suunnittelualue

Suunnittelualue sijaitsee Ivalon keskustasta noin 2 km etelään.

Alue on Ivalojoen mutkassa, Näveriniemessä.

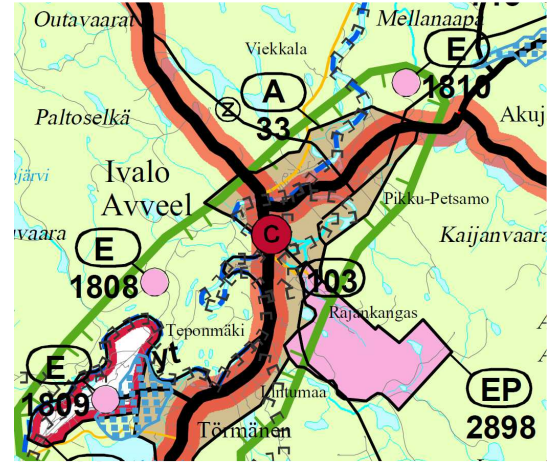
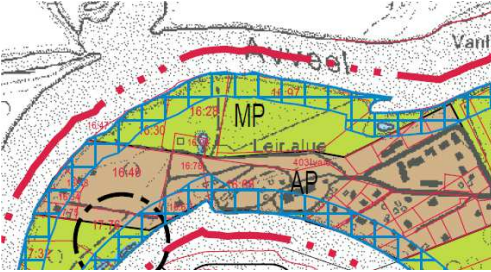
Muutosalue on kaavassa pääasiassa RM-, VV- ja M-alueita. Alueella on mm. lomakylä.



Maakuntakaava

Maakuntakaava on ohjeena laadittaessa yleiskaavaa tai asemakaavaa. Valtioneuvosto on vahvistanut Pohjois-Lapin maakuntakaavan 27.12.2007.

Maakuntakaavassa Inarin kunnan alue on merkitty kokonaisuudessaan merkinnällä **sa**: *saamelaisten kotiseutualue*. Ivalo on merkitty merkinnällä **A**: *Taajamatoimintojen alue*.



Yleiskaava

Yleiskaava on ohjeena laadittaessa asemakaavaa. Valtuusto on hyväksynyt Ivalon alueen yleiskaavan 16.9.2010 § 54.

Asemakaava

Suunnittelualueella on voimassa asemakaava, joka on vahvistettu 18.4.1986 U 121.



Ilmakuva alueesta



Yleistä osallistumis- ja arviointisuunnitelmasta

Kaavaa laadittaessa tulee riittävän aikaisessa vaiheessa laatia kaavan tarkoitukseen ja merkitykseen nähden tarpeellinen suunnitelma osallistumis- ja vuorovaikutusmenettelystä sekä kaavan vaikutusten arvioinnista. Osallistumis- ja arviointisuunnitelmaa voidaan päivittää siihen saakka kun kaavaehdotus asetetaan yleisesti nähtäville.

Tiedottaminen

Kuulutus laitetaan lehteen (Inarilainen), kunnan viralliselle ilmoitustaululle ja kunnan www-sivuille.: www.inari.fi.

Asiakirjat asetetaan nähtäville Inarin kunnan internetin sivuille www.inari.fi (Palvelut – tekniset palvelut – kaavoitus – Vireillä olevat kaavat – Asemakaavat) sekä tekniselle osastolle.

Osallisille tiedotetaan kaavoituksen etenemisestä kirjeitse tai toiveesta myös sähköpostitse.

Selvitettävät vaikutukset

Valmisteluvaiheessa selvitetään suunnitelman toteuttamisen ympäristövaikutukset.

Todetaan nykyiset kunnallistekniikan verkostot ja arvioidaan niiden laajennustarpeet.

Arvioidaan vaikutusta liikenteeseen ja reittien riittävyteen.

Pohjakartta suunnittelualueesta

Alueen pohjakartta on päivitetty vuonna 2023 teknisen osaston toimesta.

Viranomaisyhteistyö

Viranomaisneuvottelu pidetään tarvittaessa. Kaavaehdotuksen tullessa yleisesti nähtäville keskeisiltä viranomaistahoilta pyydetään lausunnot.

Osallistuminen, osalliset

Osallisilla on mahdollisuus osallistua kaavan valmisteluun, arvioida kaavoituksen vaikutuksia ja lausua kirjallisesti tai suullisesti mielipiteensä asiasta. Osallisia ovat ainakin:

MAANOMISTAJAT JA ASUKKAAT

VIRANOMAISET:

- Lapin ELY-keskus
- Saamelaismuseum Siida
- Ympäristönsuojeluviranomainen
- Terveystieteiden tutkimuskeskus
- Rakennusvalvontaviranomainen

MUUT:

- Tunturiverkko Oy
- Inarin Lapin Vesi Oy
- Inarin Luonnonystävät ry

Palaute osallistumis- ja arviointisuunnitelmasta

Palautteet osallistumis- ja arviointisuunnitelmasta voi toimittaa kaavanlaatijalle.

Yhteystiedot

Inarin kunta
Tekninen osasto
Piiskuntie 2
99800 Ivalo

Päivi Semenoff
kaava-suunnittelija
paivi.semenoff@inari.fi
0400 738 995

Venla Jomppanen
kaavoitusinsinööri
venla.jomppanen@inari.fi
0400 692 363

Yleinen kaavoitusosoite:
kaavoitus@inari.fi

Kaavoituksen kulku

Aikataulu

Aloitusvaihe

Kaavanlaatimispäätös (tekn. Itk tai kunnanhallitus)

Osallistumis- ja arviointisuunnitelman (OAS) laadinta

Vireilletulosta kuuluttaminen ja OAS nähtäville

Inarin kunnan tekninen lautakunta teki päätöksen asemakaavan muutoksesta:

24.5.2023 § 35

Asemakaavoitus kuulutetaan vireille ja osallistumis- ja arviointisuunnitelma asetetaan nähtäville:

23.8.2023

Valmisteluvaihe

Selvitysten laatiminen ja vaikutusten arviointi

Kaavaluonnoksen laadinta

Kaavaluonnoksen nähtävillä pito vähintään 30 vrk

Kaavaluonnoksesta voi jättää kirjallisen mielipiteen Inarin kunnalle

Kaavaluonnos asetetaan virallisesti nähtäville:

13.12.2023 – 26.1.2024

Ehdotusvaihe

Kaavaehdotuksen laadinta huomioiden luonnoksesta saadut mielipiteet ja lausunnot

Kaavaehdotuksen nähtävillä pito vähintään 30 vrk

Kaavaehdotuksesta voi jättää muistutuksen Inarin kunnalle.

Kaavaehdotus asetetaan virallisesti nähtäville:

Kesä 2024

Hyväksymisvaihe

Vastineiden laadinta lausuntoihin ja muistutuksiin

Teknisen lautakunnan käsittely

Kunnanhallituksen käsittely

(Valtuuston käsittely)

Syksy 2024

Voimaantulo

Kaava tulee voimaan valitusajan päätyttyä kuulutuksella

Jos kaavasta on valitettu, kaava astuu voimaan oikeuskäsittelyn jälkeen, mikäli valitus hylätään