

OSALLISTUMIS- JA ARVIOINTISUUNNITELMA 11.5.2020

Ivalon asemakaavan muutos; Männiköntien mutka

Suunnittelun lähtökohdat ja alustavat tavoitteet

Asemakaavan muutos on käynnistetty teknisen lautakunnan päätöksellä 5.9.2017 § 63.

Kaavamuutoksen tavoitteena on muuttaa katualueen sijaintia olemassa olevan tien mukaiseksi.

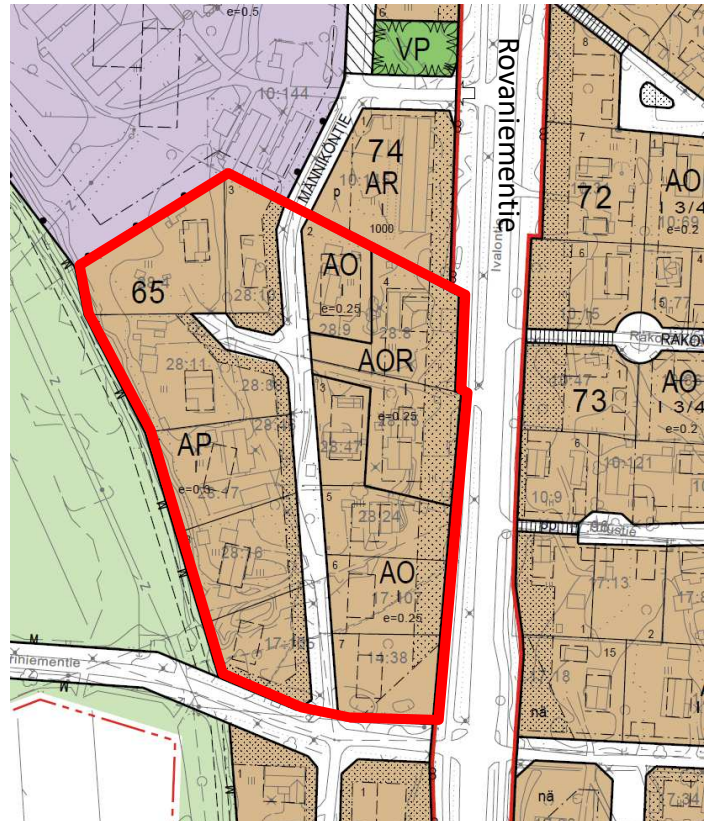
Suunnittelualue

Suunnittelualue sijaitsee Ivalon keskustasta noin 1,5 km etelään.

Alueen länsipuolella on Näveriniemi ja itäpuolella nelostie. Etelän puolella alue rajautuu Näveriniementiehen ja pohjoispuolella Männiköntie jatkuu eteenpäin.

Muutosalue käsittää osaa kortteleista 65 ja 74 sekä Männiköntien katualuetta.

Alueella asuu vakituisesti 25 henkilöä.



Maakuntakaava

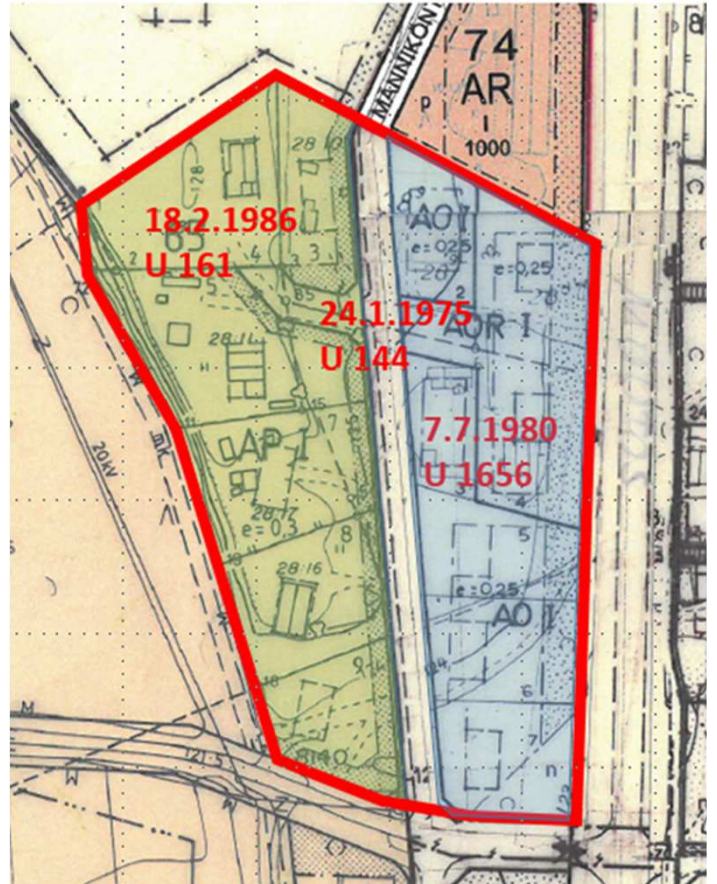
Maakuntakaava on ohjeena laadittaessa yleiskaavaa tai asemakaavaa. Valtioneuvosto on vahvistanut Pohjois-Lapin maakuntakaavan 27.12.2007.

Maakuntakaavassa Inarin kunnan alue on merkitty kokonaisuudessaan merkinnällä **sa: saamelaisten kotiseutualue**. Ivalo on merkitty merkinnällä **A: Taajamatoimintojen alue**.



Asemakaava

Suunnittelualueella on voimassa asemakaavat, jotka on vahvistettu 24.1.1975 U 144, 7.7.1980 U 1656 ja 18.2.1986 U 161

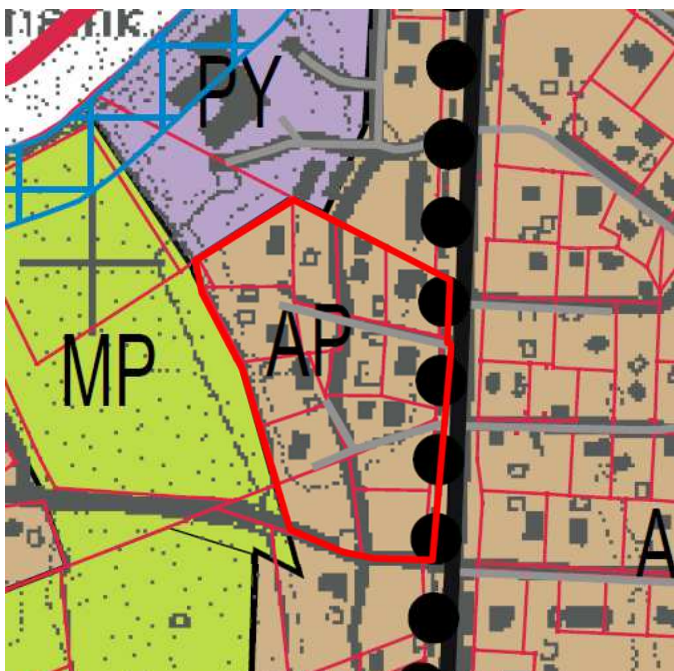


Ilmakuva alueesta



Yleiskaava

Yleiskaava on ohjeena laadittaessa asemakaavaa. Valtuusto on hyväksynyt Ivalon alueen yleiskaavan 16.9.2010 § 54. Muutosalue on kokonaisuudessaan AP-aluetta.



Yleistä osallistumis- ja arviointisuunnitelmasta

Kaavaa laadittaessa tulee riittävän aikaisessa vaiheessa laatia kaavan tarkoitukseen ja merkitykseen nähden tarpeellinen suunnitelma osallistumis- ja vuorovaikutusmenettelystä sekä kaavan vaikutusten arvioinnista.

Osallistumis- ja arviointisuunnitelmaa voidaan päivittää siihen saakka kun kaavaehdotus asetetaan yleisesti nähtäville.

Tiedottaminen

Kuulutus laitetaan lehteen (Inarilainen), kunnan viralliselle ilmoitustaululle ja kunnan www-sivuille.: www.inari.fi.

Asiakirjat asetetaan nähtäville Inarin kunnan internetin sivuille www.inari.fi (Palvelut – tekniset palvelut – kaavoitus – Vireillä olevat kaavat – Asemakaavat) sekä tekniselle osastolle.

Osallisille tiedotetaan kaavoituksen etenemisestä kirjeitse tai toiveesta myös sähköpostitse.

Selvitettävät vaikutukset

Valmisteluvaiheessa selvitetään suunnitelman toteuttamisen ympäristövaikutukset.

Todetaan nykyiset kunnallistekniikan verkostot ja arvioidaan niiden laajennustarpeet.

Arvioidaan vaikutusta liikenteeseen ja reittien riittävyteen.

Pohjakartta suunnittelualueesta

Alueen pohjakartta on päivitetty vuonna 2019 teknisen osaston toimesta.

Viranomaisyhteistyö

Viranomaisneuvottelu pidetään tarvittaessa. Kaavaehdotuksen tullessa yleisesti nähtäville keskeisiltä viranomaistahoilta pyydetään lausunnot.

Osallistuminen, osalliset

Osallisilla on mahdollisuus osallistua kaavan valmisteluun, arvioida kaavoituksen vaikutuksia ja lausua kirjallisesti tai suullisesti mielipiteensä asiasta. Osallisia ovat ainakin:

MAANOMISTAJAT JA ASUKKAAT

VIRANOMAISET:

- Lapin ELY-keskus
- Ympäristöyksikkö
- Rakennustarkastus

MUUT:

- Tunturiverkko Oy
- Inarin Lapin Vesi Oy

Palaute osallistumis- ja arviointisuunnitelmasta

Palautteet osallistumis- ja arviointisuunnitelmasta voi toimittaa kaavanlaatijalle.

Yhteystiedot

Inarin kunta
Tekninen osasto
Piiskuntie 2
99800 Ivalo

Päivi Semenoff
kaavasuunnittelija
paivi.semenoff@inari.fi
0400 738 995

Arto Leppälä
tekninen johtaja
arto.leppala@inari.fi
0400 692 363

Yleinen kaavoitusosoite:
kaavoitus@inari.fi

Kaavoituksen kulku, aikataulu ja päätöksenteko

1. Käynnistysvaihe

Inarin tekninen lautakunta teki päätöksen asemakaavan muutoksesta 5.9.2017 § 63. Asemakaavoitus kuulutetaan vireille samanaikaisesti **osallistumis- ja arviointisuunnitelman** sekä **kaavaluonnoksen** nähtäville asettamisen kanssa. Kaavaluonnoksen nähtävillä oloaika on 30 pv. Kaavaluonnoksesta voi jättää kirjallisen mielipiteen Inarin kunnan tekniselle osastolle.

2. Ehdotusvaihe

Kaavaehdotus pyritään saamaan yleisesti nähtäville viimeistään syksyllä 2020. Asemakaavan muutosehdotus asetetaan julkisesti nähtäville 30 päivän ajaksi. Ehdotusvaiheessa kaavasta tiedotetaan kirjein maanomistajille ja lausuntopyynnöt lähetetään viranomaisille ja muille yhteistyötahoille. Muistutukset ja lausunnot ehdotuksesta tulee toimittaa Inarin kunnan tekniselle lautakunnalle, os.: Piiskuntie 2, 99800 Ivalo.

3. Hyväksymisvaihe

Asemakaavan hyväksymisestä päättää kunnanhallitus tai valtuusto. Asemakaavan odotetaan olevan hyväksymiskäsittelyssä syksyllä 2020.

