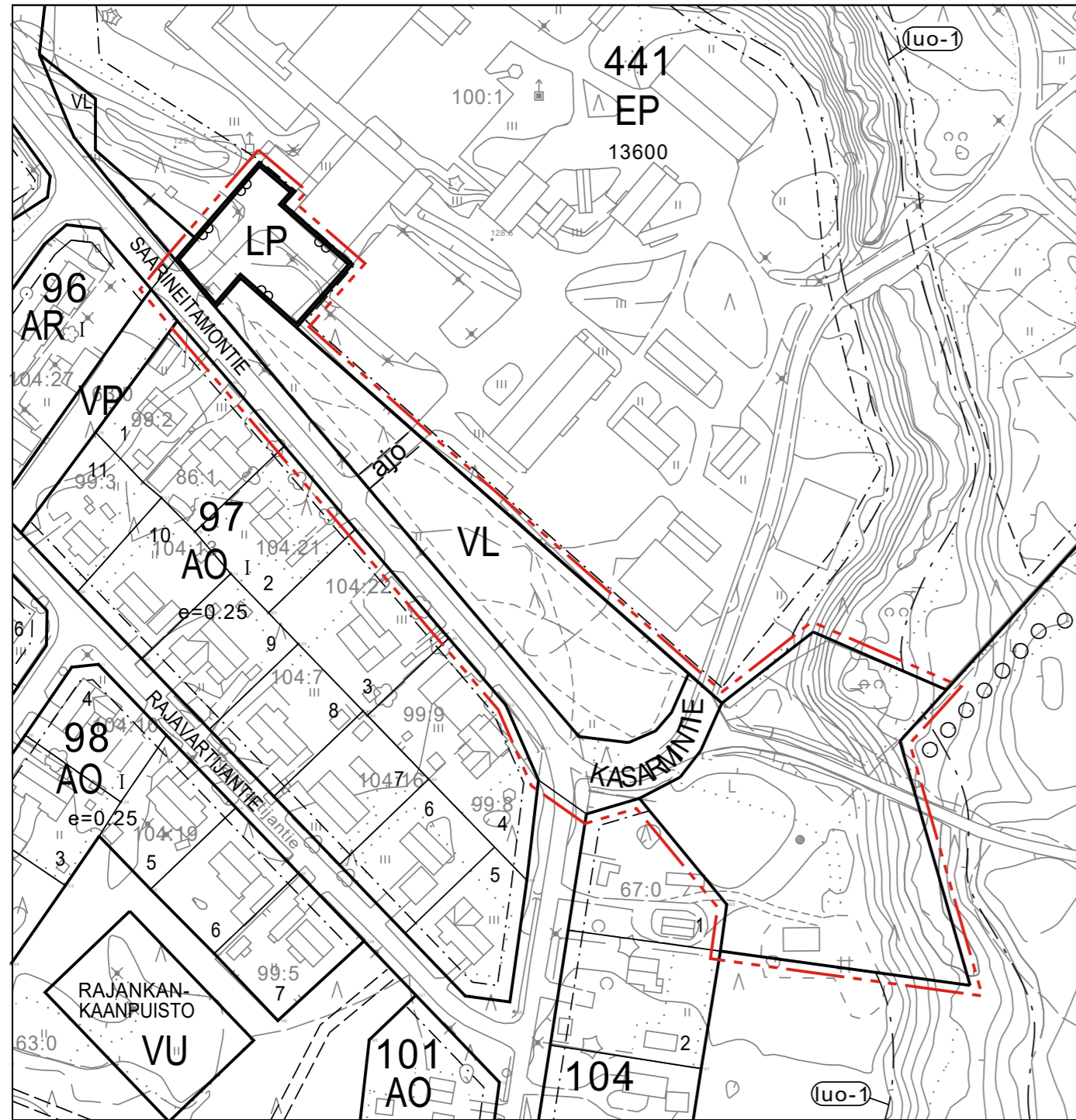
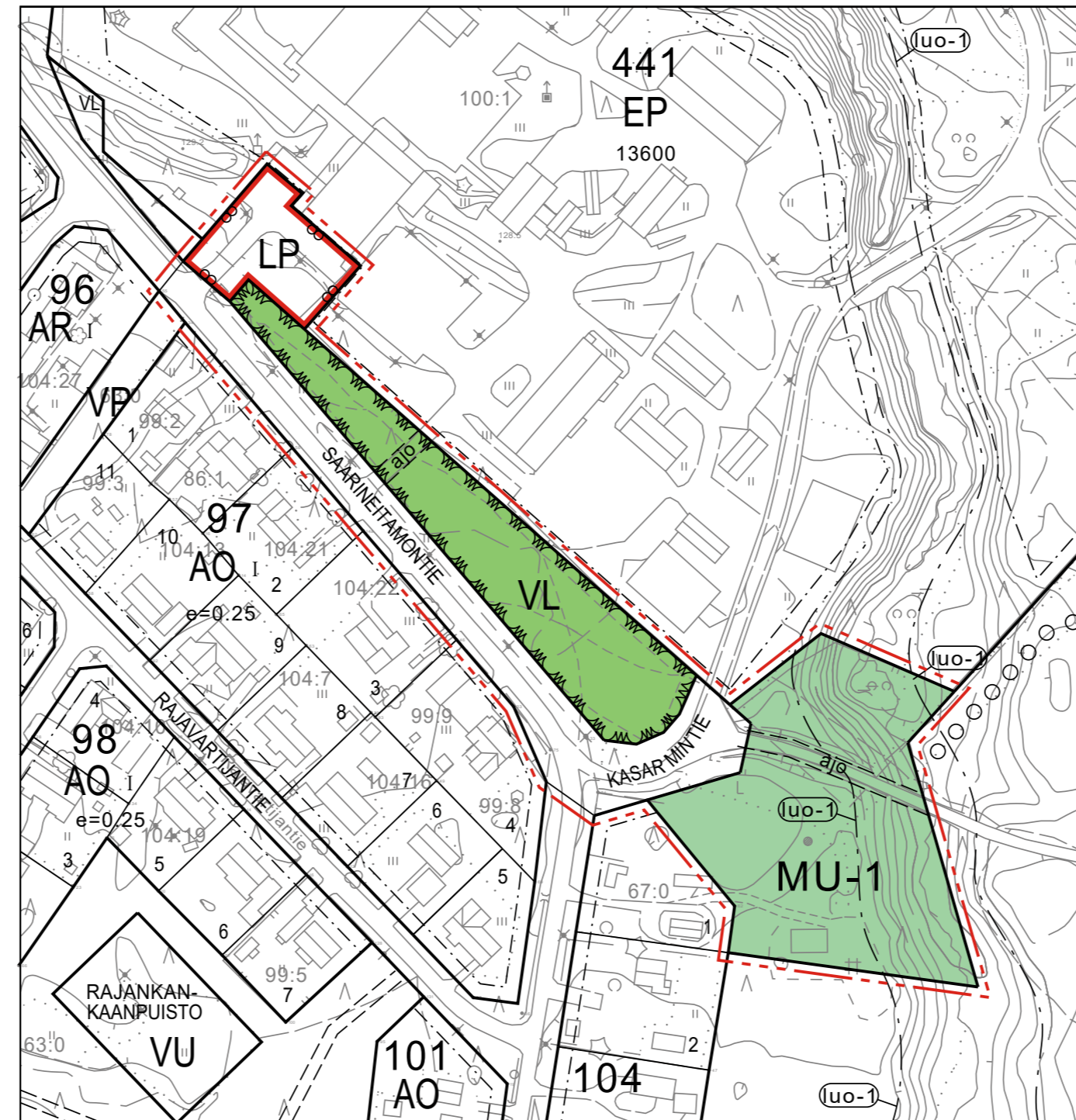


## MUUTETTAVA ASEMAKAAVA-ALUE



## MUUTETTU ASEMAKAAVA-ALUE



# INARI

## IVALON ASEMAKAAVAN MUUTOS JA LAAJENNUS; KASARMINTIEN ALUE

LUONNOS

1:2000

### KAAVAMERKINNÄT



Lähivirkistysalue.




Maa- ja metsätalousalue, jolla on erityistä ulkoilun ohjaamistarvetta. Alueella on huomioitava puolustusvoimien tarpeita ja huolehdittava alueella liikkuvien turvallisuudesta.



Yleinen pysäköintialue.




3 m kaava-alueen rajan ulkopuolella oleva viiva.



Korttelin, korttelinosan ja alueen raja.



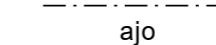
Kadun, tien, katuaukion, torin, puiston tai muun yleisen alueen nimi.



Katu.



Ajoyhteys.



Luonnon monimuotoisuuden kannalta erityisen tärkeä alue, jolla sijaitsee metsälain 10§:n mukainen erityisen tärkeä elinympäristö tai EU:n luontodirektiivin liitteen IV mukainen kasvilajin esiintymäalue. Luonnonsuojelulain 42 §:n mukaan rauhoitetun kasvin tai sen osan poimiminen, irtileikkaaminen, juurineen ottaminen tai hävittäminen on kielletty. Sama koskee soveltuvin osin rauhoitetun kasvin siemeniä.



INARIN KUNTA  
PIISKUNTIE 2  
99800 IVALO

WWW.INARI.FI

IVALON ASEMAKAAVAN MUUTOS JA  
LAAJENNUS; Kasarmintien alue

Asemakaava lainvoimainen:  
Kunnanhallitus:  
Kaavaehdotus nähtävillä:  
Kaavaluonnos nähtävillä:  
Vireilletulo: 20.10.2021

Mittakaava:  
Tasokoordinaatio:  
Korkeusjärjestelmä:

1:2000  
ETRS-G27  
N2000

Asemakaavan pohjakartta on MRL 54a §:n mukainen

Mittausinsinööri \_\_\_\_\_  
Pekka Mäkynen

IVALOSSA 9.11.2021

HYVÄKSYTTY KUNNANHALLITUKSESSA xx.x.2022 §

Kaavasuunnittelija \_\_\_\_\_  
Päivi Semenoff

Todistaa virallisesti pöytäkirjanpitäjä \_\_\_\_\_  
Mari Palolahti