

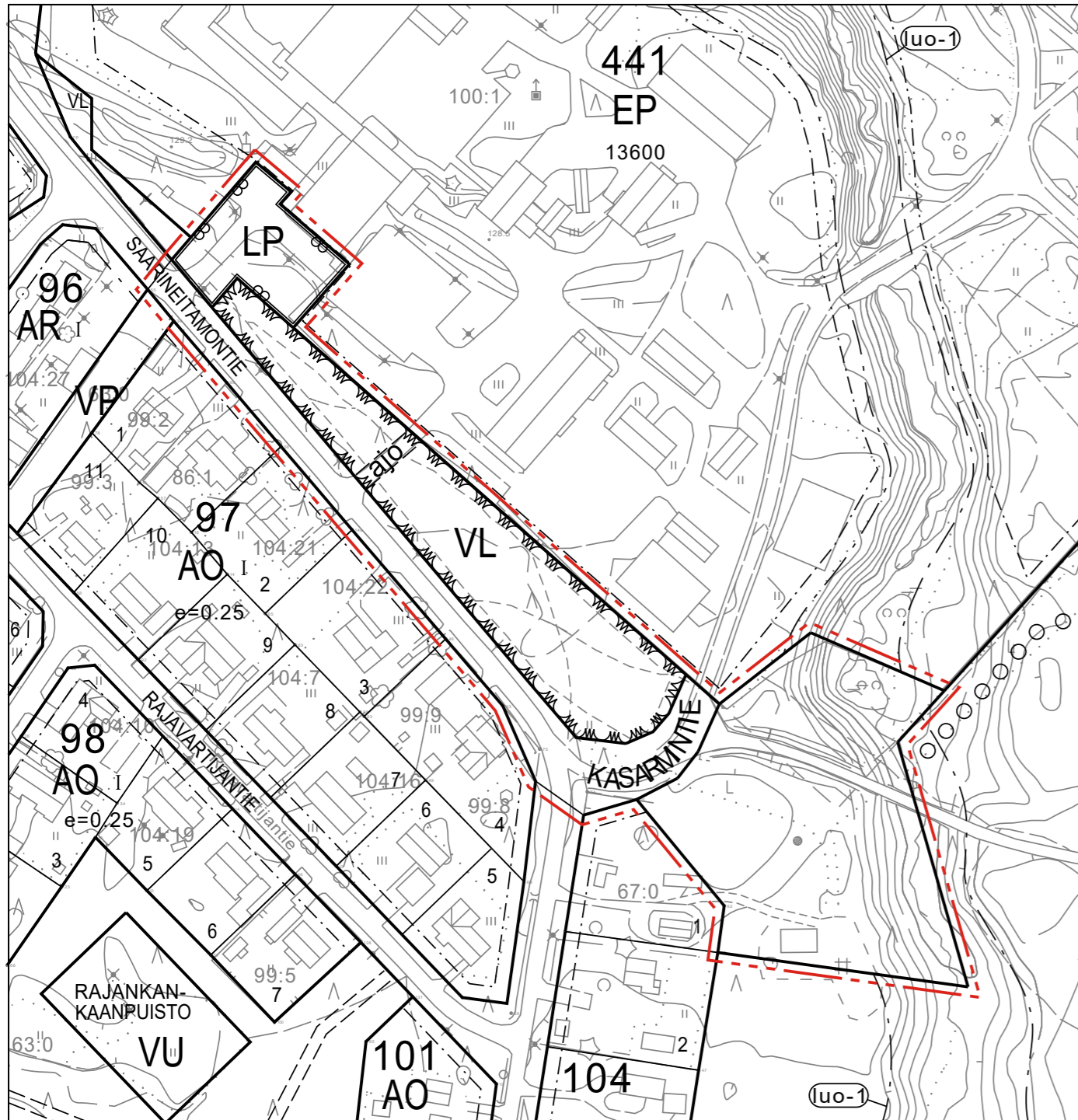
INARI

IVALON ASEMAKAAVAN MUUTOS JA LAAJENNUS; KASARMINTIEN ALUE

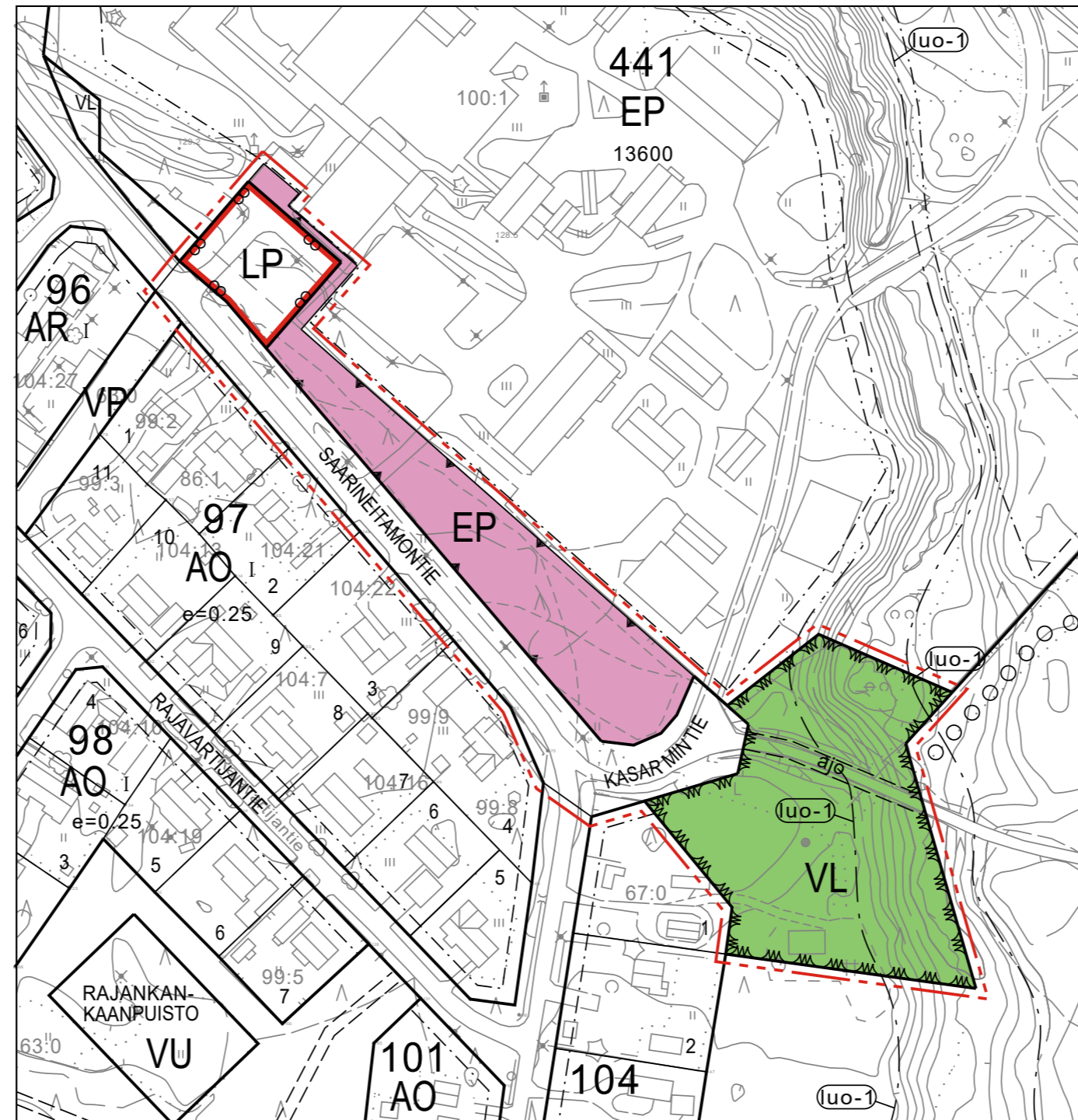
EHDOTUS II

1:2000










MUUTETTAVA ASEMAKAAVA-ALUE



MUUTETTU ASEMAKAAVA-ALUE




KAAVAMERKINNÄT

-  Puolustusvoimien alue.
-  Lähivirkistysalue.
-  Yleinen pysäköintialue.
-  3 m kaava-alueen rajan ulkopuolella oleva viiva.
-  Korttelin, korttelinosan ja alueen raja.
-  KASARMINTIE Kadun, tien, katuaukion, torin, puiston tai muun yleisen alueen nimi.
-  Katu.
-  Ohjeellinen ajoyhteys.
-  Luonnon monimuotoisuuden kannalta erityisen tärkeä alue, jolla sijaitsee metsälain 10§:n mukainen erityisen tärkeä elinympäristö tai EU:n luontodirektiivin liitteen IV mukainen kasvilajin esiintymäalue.

KAAVAMÄÄRÄYKSET

Rakennukset, pihatiet, autopaikat, tiet, ulkoilureitit ja teknisen huollon verkosto on rakennettava siten, että mahdollisimman vähän rikotaan maanpintaa, muutetaan sen tasoa tai kaadetaan puustoa.

| | | | |
|--|--|--|---|
|  <p>INARIN KUNTA PIISKUNTIE 2 99800 IVALO</p> <p>WWW.INARI.FI</p> | <p>IVALON ASEMAKAAVAN MUUTOS JA LAAJENNUS; Kasarmintien alue</p> | | <p>Asemakaava lainvoimainen: Kunnanhallitus: Kaavaehdotus II nähtävillä: Kaavaehdotus nähtävillä: 23.3-24.4.2022 Kaavaluonnos nähtävillä: 17.11-17.12.2021 Vireilletulo: 20.10.2021</p> |
| | <p>Mittakaava: 1:2000 Tasokoordinaatisto: ETRS-G27 Korkeusjärjestelmä: N2000</p> | <p>Asemakaavan pohjakartta on MRL 54a §:n mukainen</p> <p>Mittausinsinööri _____ Pekka Mäkynen</p> | |

IVALOSSA 7.6.2022

HYVÄKSYTTY KUNNANHALLITUKSESSA xx.x.2022 §

Kaavasuunnittelija _____

Päivi Semenoff

Todistaa virallisesti pöytäkirjanpitäjä _____

Mari Palolahti