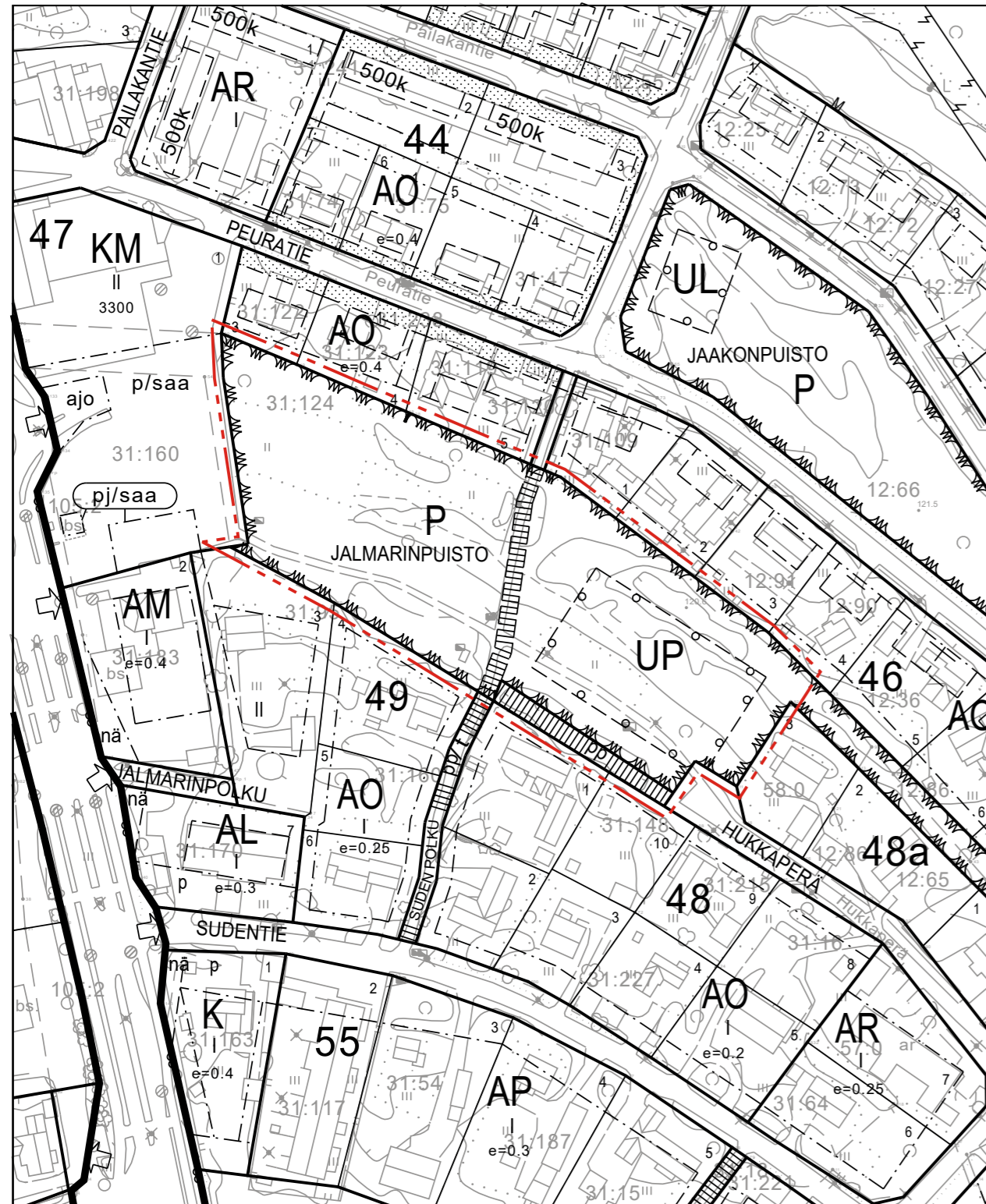
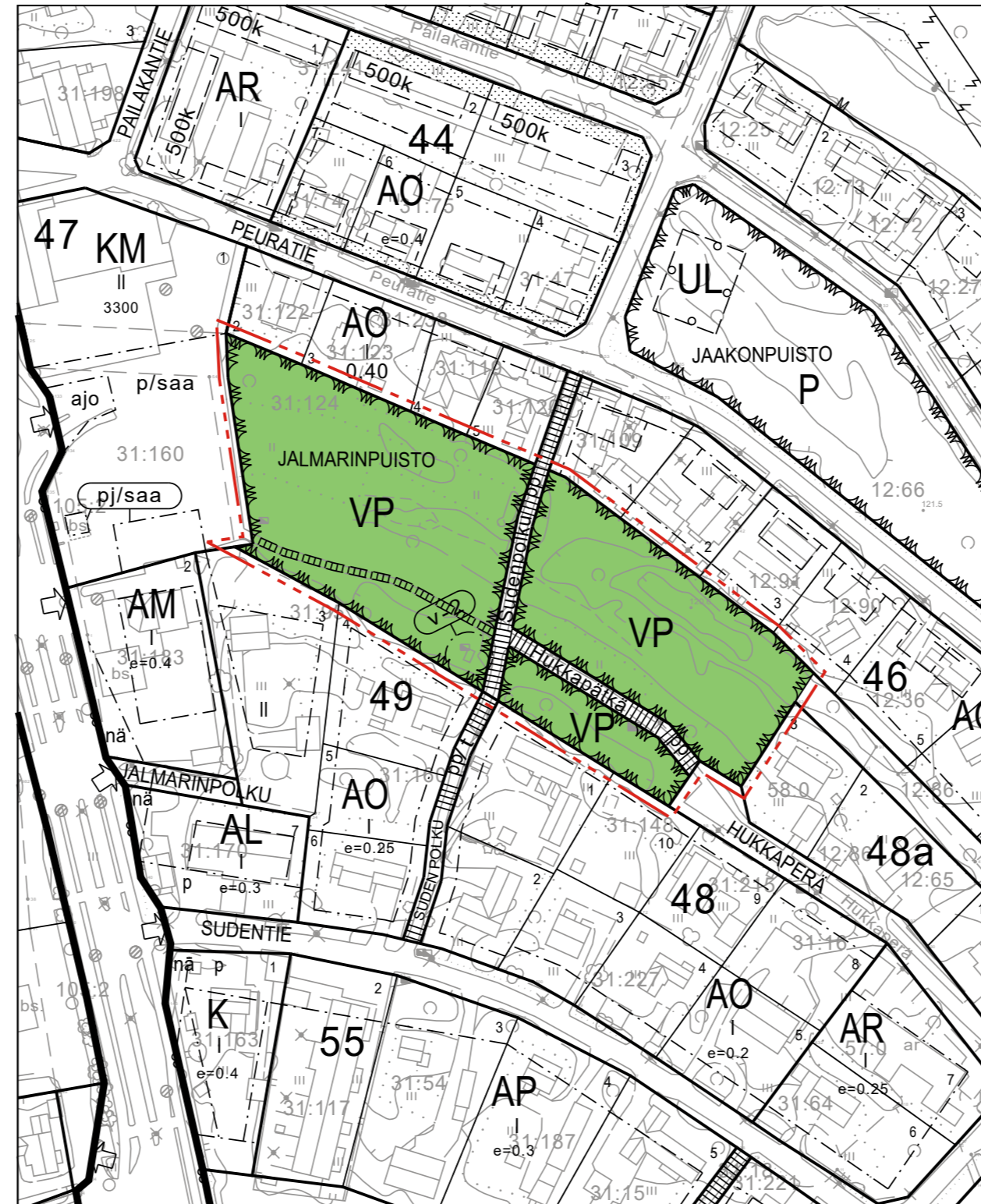


## MUUTETTAVA ASEMAKAAVA-ALUE



## MUUTETTU ASEMAKAAVA-ALUE



# INARI

## IVALON ASEMAKAAVAN MUUTOS; JALMARINPUISTO

EHDOTUS

1:2000

### KAAVAMERKINNÄT



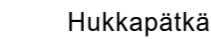
Puisto.



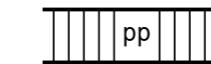
3 m kaava-alueen rajan ulkopuolella oleva viiva.



Korttelin, korttelinosan ja alueen raja.



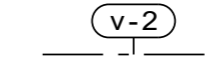
Kadun, tien, katuaukion, torin, puiston tai muun yleisen alueen nimi.



Jalankululle ja polkupyöräilylle varattu katu.



Ohjeellinen yleiselle jalankululle varattu alueen osa.



Muuntamon suoja-alue.



INARIN KUNTA  
PIISKUNTIE 2  
99800 IVALO

WWW.INARIFI

IVALON ASEMAKAAVAN MUUTOS;  
Jalmarinpuisto

Mittakaava:  
Tasokoordinaatisto:  
Korkeusjärjestelmä:

1:2000  
ETRS-G27  
N2000

Asemakaava lainvoimainen:  
Kunnanhallitus:  
Kaavaehdotus nähtävillä:  
Kaavaluonnos nähtävillä: 31.3-30.4.2021  
Vireilletulo: 31.3.2021

Asemakaavan pohjakartta on MRL 54a §:n mukainen

Mittausinsinööri \_\_\_\_\_  
Pekka Mäkynen

IVALOSSA 25.5.2021

HYVÄKSYTTY KUNNANHALLITUKSESSA §

Kaava suunnitteli

\_\_\_\_\_ Päivi Semenoff

Todistaa virallisesti pöytäkirjanpitäjä

\_\_\_\_\_ Mari Palolahti