
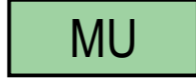


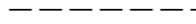



MUUTETTU ASEMAKAAVA-ALUE



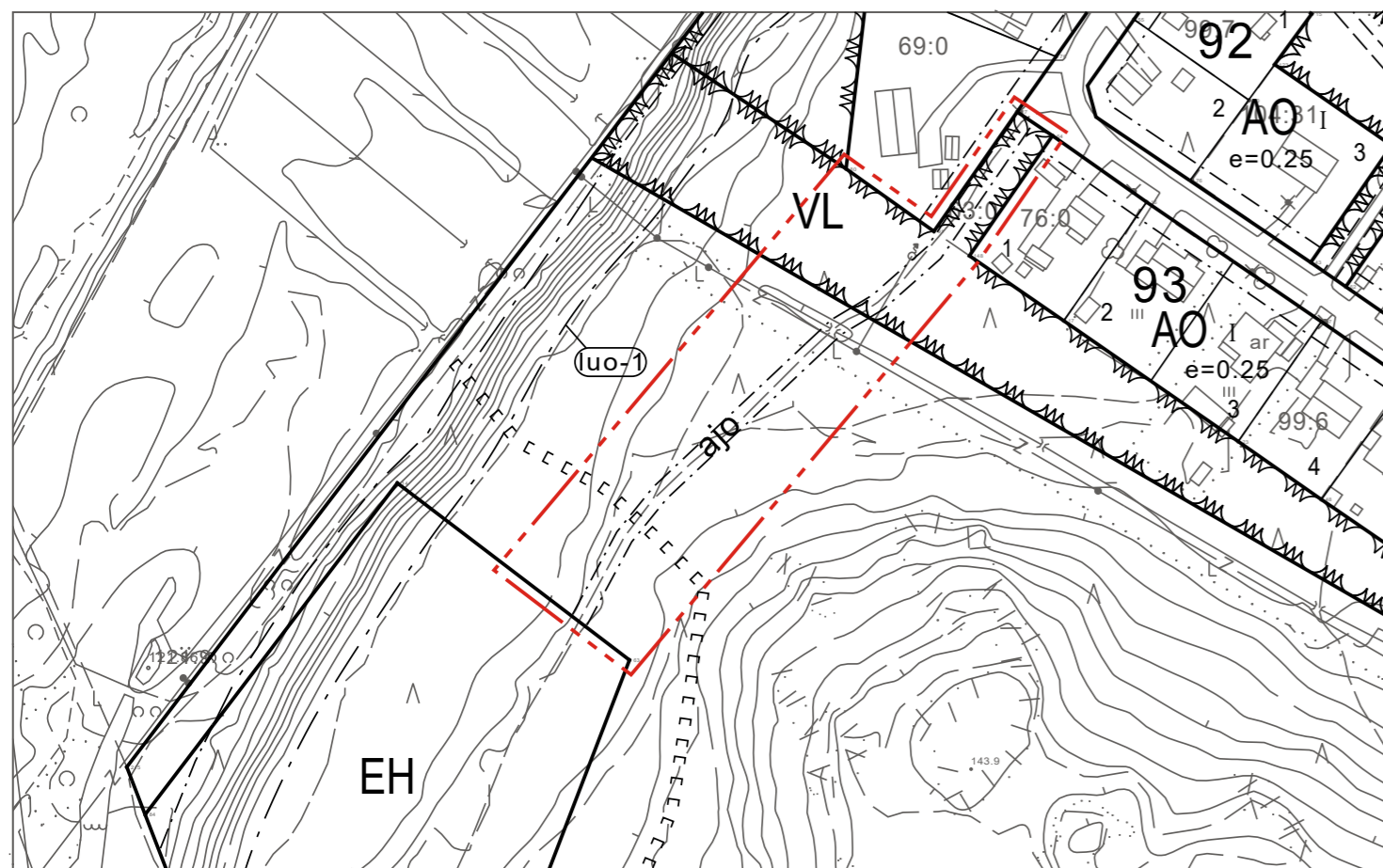
KAAVAMERKINNÄT

-  Lähivirkistysalue.
-  Maa- ja metsätalousalue, jolla on erityistä ulkoilun ohjaamistarvetta.
-  3 m kaava-alueen rajan ulkopuolella oleva viiva.
-  Korttelin, korttelinosan ja alueen raja.
-  Ohjeellinen alueen tai osa-alueen raja.
-  Moottorikelkkareitti

INARI


IVALON ASEMAKAAVAN MUUTOS; HAUTUUMAAN AJOYHTEYDEN POISTAMINEN LUONNOS 1:2000

MUUTETTAVA ASEMAKAAVA-ALUE



KAAVAMÄÄRÄYKSET

Teknisen huollon verkosto on rakennettava siten, että mahdollisimman vähän rikotaan maanpintaa, muutetaan sen tasoa tai kaadetaan puustoa.

 INARIN KUNTA PIISKUNTIE 2 99800 IVALO 040-188 7111 WWW.INARI.FI	IVALON ASEMAKAAVAN MUUTOS; Hautuumaan ajoyhteyden poistaminen		Asemakaava lainvoimainen: Kaavaehdotus nähtävillä: 18.5-18.6.2022 Kaavaluonnos nähtävillä: 9.9.2020 Vireilletulo:
	Mittakaava: 1:2000 Tasokoordinaatisto: ETRS-G27 Korkeusjärjestelmä: N2000	Asemakaavan pohjakartta on MRL 54a §:n mukainen Mittausinsinööri Pekka Mäkynen	
IVALOSSA 11.5.2022		HYVÄKSYTTY KUNNANHALLITUKSESSA	
Kaavoitusinsinööri Venla Jomppanen		Todistaa virallisesti hallintojohtaja Mari Palolahti	