



*INARIN KIRKONKYLÄN ASEMAKAAVAN MUUTOS;  
URUGAARANTIE  
OSALLISTUMIS- JA ARVIOINTISUNNITELMA*

*Inarin kunta  
Tekninen osasto  
Kaavoitus  
5.1.2020*

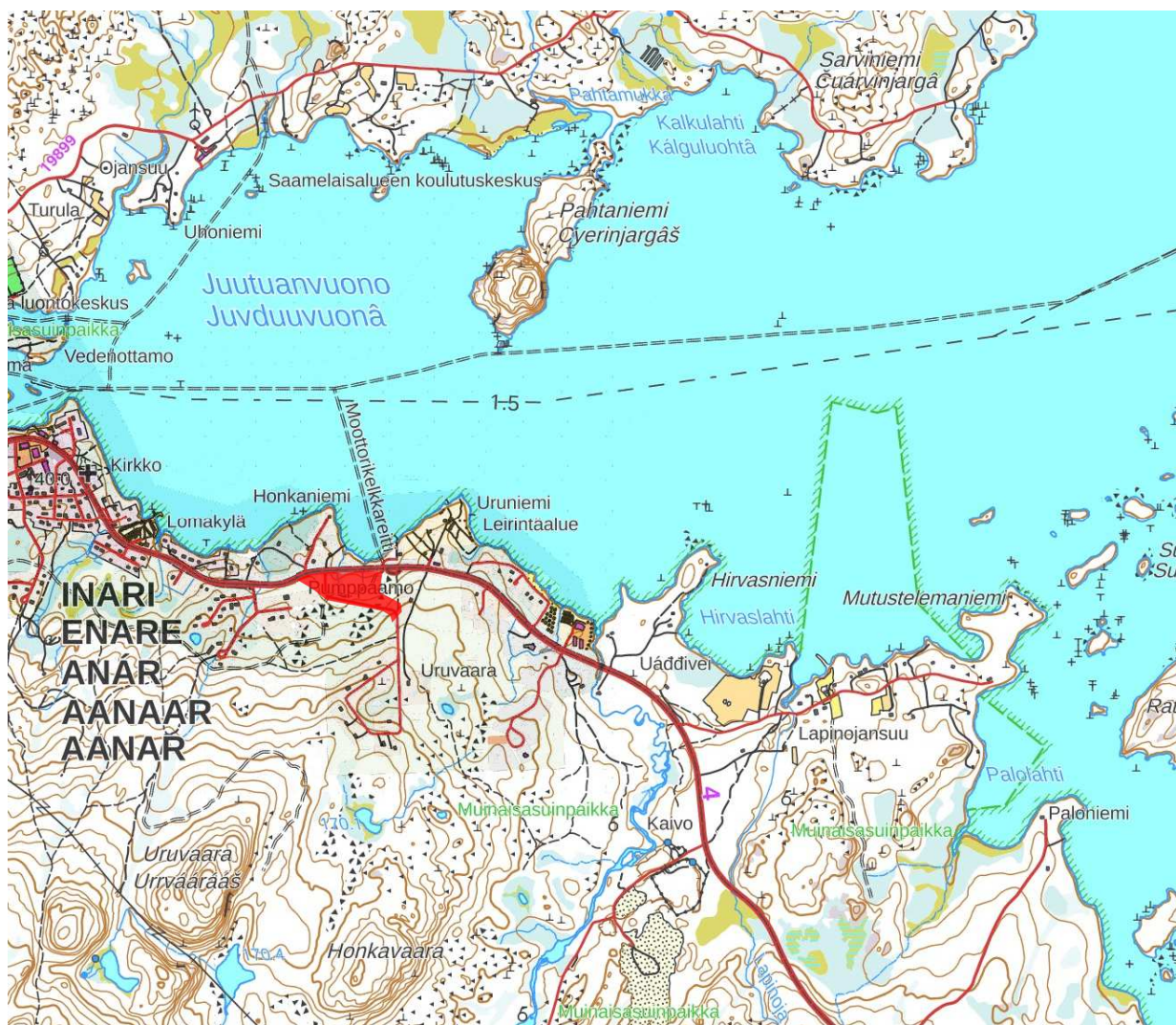
  
*Aanaar Aanaar Anár*

## Yleistä osallistumis- ja arviointisuunnitelmasta

Kaavaa laadittaessa tulee riittävän aikaisessa vaiheessa laatia kaavan tarkoitukseen ja merkitykseen nähden tarpeellinen suunnitelma osallistumis- ja vuorovaikutusmenettelyistä sekä kaavan vaikutusten arvioinnista. Osallistumis- ja arviointisuunnitelmaa päivitetään suunnitteluprosessin aikana.

## Suunnittelualan sijainti

Suunnittelualue sijaitsee Inarin kirkonkylässä Uruvaarantiellä. Etäisyys Inarin keskustaan on n. 1.5 km.





## **Suunnittelutehtävän määrittely ja tavoitteet**

Voimassa olevassa asemakaavassa Uruvaarantielle osoitettu liittymä on todettu ongelmalliseksi näkemien ja mäkisyyden vuoksi. Liittymän rakentamiseksi tehty katusuunnitelma on hylätty teknisen lautakunnan kokouksessa 26.8.2020 ja samalla on päätetty käynnistää asemakaavan muutos tien uudelleen linjaamiseksi.

## **Suunnittelun lähtökohdat ja suunnittelutilanne**

### **Valtakunnalliset alueidenkäyttötavoitteet (VAT)**

Valtakunnalliset alueidenkäyttötavoitteet on otettava huomioon ja niiden toteuttamista on edistettävä kuntien kaavoituksessa. Tavoitteet jakautuvat viiteen kokonaisuuteen:

- toimivat yhdyskunnat ja kestävä liikkuminen
- tehokas liikennejärjestelmä
- terveellinen ja turvallinen elinympäristö
- elinvoimainen luonto- ja kulttuuriympäristö sekä luonnonvarat ja
- uusiutumiskykyinen energiahuolto

## Maakuntakaava

Maakuntakaava on ohjeena laadittaessa yleiskaavaa tai asemakaavaa. Pohjois-Lapin maakuntakaavan on valtioneuvosto vahvistanut 27.12.2007.

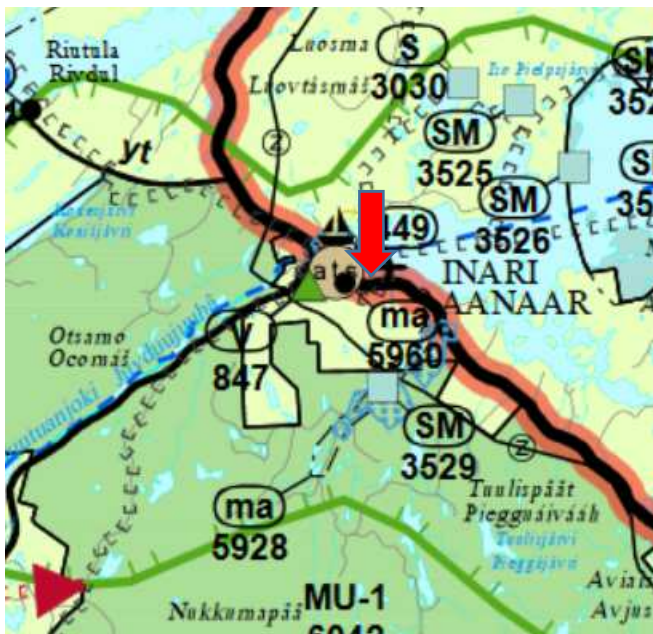
Maakuntakaavassa suunnittelualue on merkinällä M-1; metsätalous- ja poronhoitovaltainen alue.

Alue kuuluu matkailun vetovoima-alueeseen ja matkailun ja virkistyksen kehittämisen kohdealueeseen; mv.

Inarin kunta on kokonaisuudessaan saamelaiden kotiseutualue; sa.

Suunnittelualue rajoittuu valtatie 4:ään, joka on merkitty jäämeren käytäväksi.

Uusi Pohjois-Lapin maakuntakaava 2040 on ehdotusvaiheessa ja se kumoaa voimaantullessaan nykyisen Pohjois-Lapin maakuntakaavan.

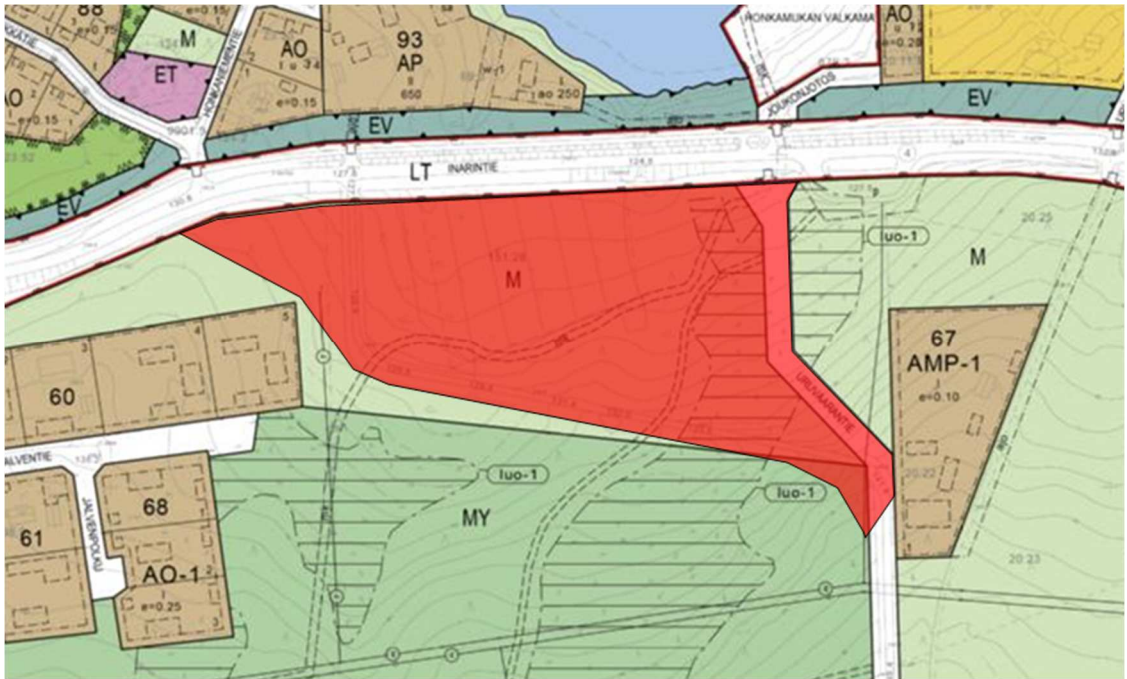


## Yleiskaava

Yleiskaava on ohjeena laadittaessa asemakaavaa. Inarin kirkonkylä ei kuulu yleiskaava-alueeseen.

## Asemakaava

Suunnittelualuetta koskeva Inarin kirkonkylän asemakaava on hyväksytty valtuustossa 26.3.2015. Kaavamerkintönä muutosalueella on M; maa – ja metsäaluesalue ja MY; maa – ja metsätaluesalue, jolla on erityisiä ympäristöarvoja.



## Tehdyt selvitykset

Aiemmin alueelle tehtyjä selvityksiä ovat asemakaavan laatimisen yhteydessä tehdyt selvitykset.

Suunnittelualueelle sijoittuu luonnon monimuotoisuuden kannalta erityisen tärkeä alue; luo-1, jonka läpi Uruvaarantie on aikanaan rakennettu. Kaavamuutoksella ei muuteta tien sijaintia luo-1 alueella.

## **Osallistuminen, osalliset**

Alueen maanomistajilla ja niillä, joiden asumiseen, työntekoon tai muihin oloihin kaava saattaa huomattavasti vaikuttaa, sekä viranomaisilla ja yhteisöillä, joiden toimialaa suunnittelussa käsitellään, on mahdollisuus osallistua kaavan valmisteluun, arvioida kaavoituksen vaikutuksia ja lausua kirjallisesti tai suullisesti mielipiteensä asiasta.

Keskeisiä viranomaistahoja ovat:

- Lapin ELY-keskus
- Inarin kunnan ympäristöyksikkö
- Inarin kunnan rakennustarkastus
- Saamelaismuseum Siida

Yhteisöjä, joiden toimialaa suunnittelussa käsitellään:

- Tunturiverkko Oy
- Inarin Lapin Vesi Oy

## **Tiedottaminen**

Kaavoituksen vireille tulosta ja osallistumis- ja arviointisuunnitelman nähtävillä olosta kuulutetaan lehdessä ja kunnan internet-sivuilla. Maanomistajille kaavoituksesta tiedotetaan kirjeitse.

Valmisteluaineisto ja kaavaehdotus asetetaan yleisesti nähtäville. Osallisille tiedotetaan kaavoituksen etenemisestä sähköpostitse tai kirjeitse.

Asiakirjat asetetaan nähtävillä myös Inarin kunnan internet- sivuille [www.inari.fi](http://www.inari.fi) *Palvelut – tekniset palvelut – kaavoitus – vireillä olevat kaavat – asemakaavat.*

## **Viranomaisyhteistyö**

Viranomaisneuvotteluja pidetään tarvittaessa.

Kaavaehdotuksen tullessa yleisesti nähtäville keskeisiltä viranomaistahoilta pyydetään lausunnot.

## **Selvitettävät vaikutukset**

Valmisteluvaiheessa arvioidaan suunnitelman toteuttamisen vaikutusta yhdyskuntarakenteeseen, kyläkuvaan sekä liikenteeseen.

## **Kaavoituksen kulku, aikataulu ja päätöksenteko**

Tekninen lautakunta on päättänyt 26.8.2020 käynnistää asemakaavan muutoksen.

Asemakaavoitus kuulutetaan vireille samanaikaisesti tämän osallistumis- ja arviointisuunnitelman nähtäville asettamisen kanssa.

Valmisteluaineisto asetetaan yleisesti nähtäville 20.1-18.2.2021. Kaavaluonnoksesta voi jättää kirjallisen mielipiteen Inarin kunnan tekniselle osastolle.

Ehdotus pyritään saamaan yleisesti nähtäville keväällä 2021. Ehdotuksen nähtävillä oloaika on 30 pv. Muistutukset ehdotuksesta tulee toimittaa Inarin kunnanhallitukselle, os: Piiskuntie 2, 99800 Ivalo.

Asemakaavan odotetaan olevan valtuuston tai kunnanhallituksen käsittelyssä vuoden 2021 aikana.

**Yhteystiedot**

Inarin kunta  
Tekninen osasto  
Piiskuntie 2  
99800 Ivalo  
[kaavoitus@inari.fi](mailto:kaavoitus@inari.fi)

Mika Roininen  
kaavasuunnittelija  
0400-943534

Ivalossa 5.1.2021

Mika Roininen