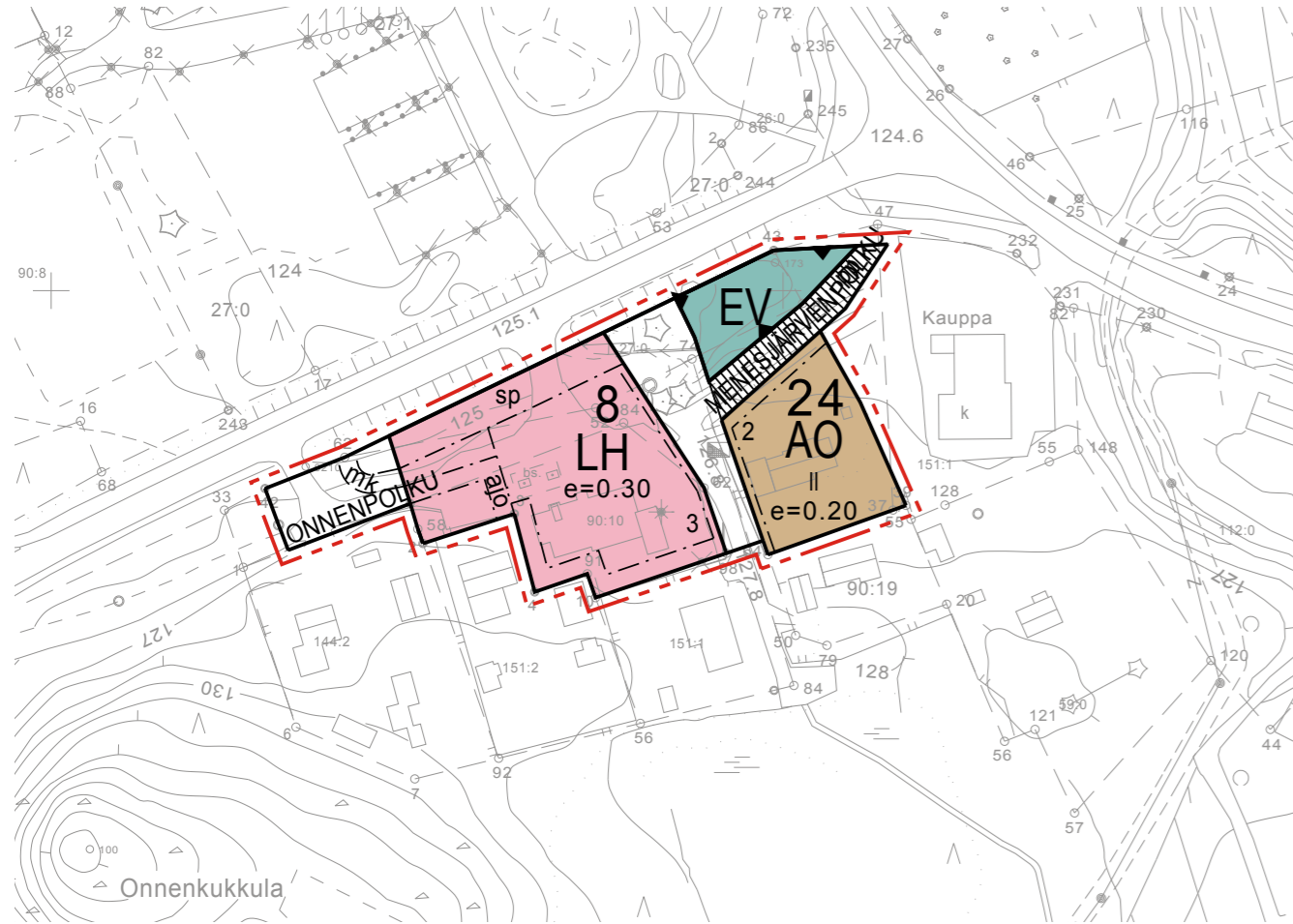
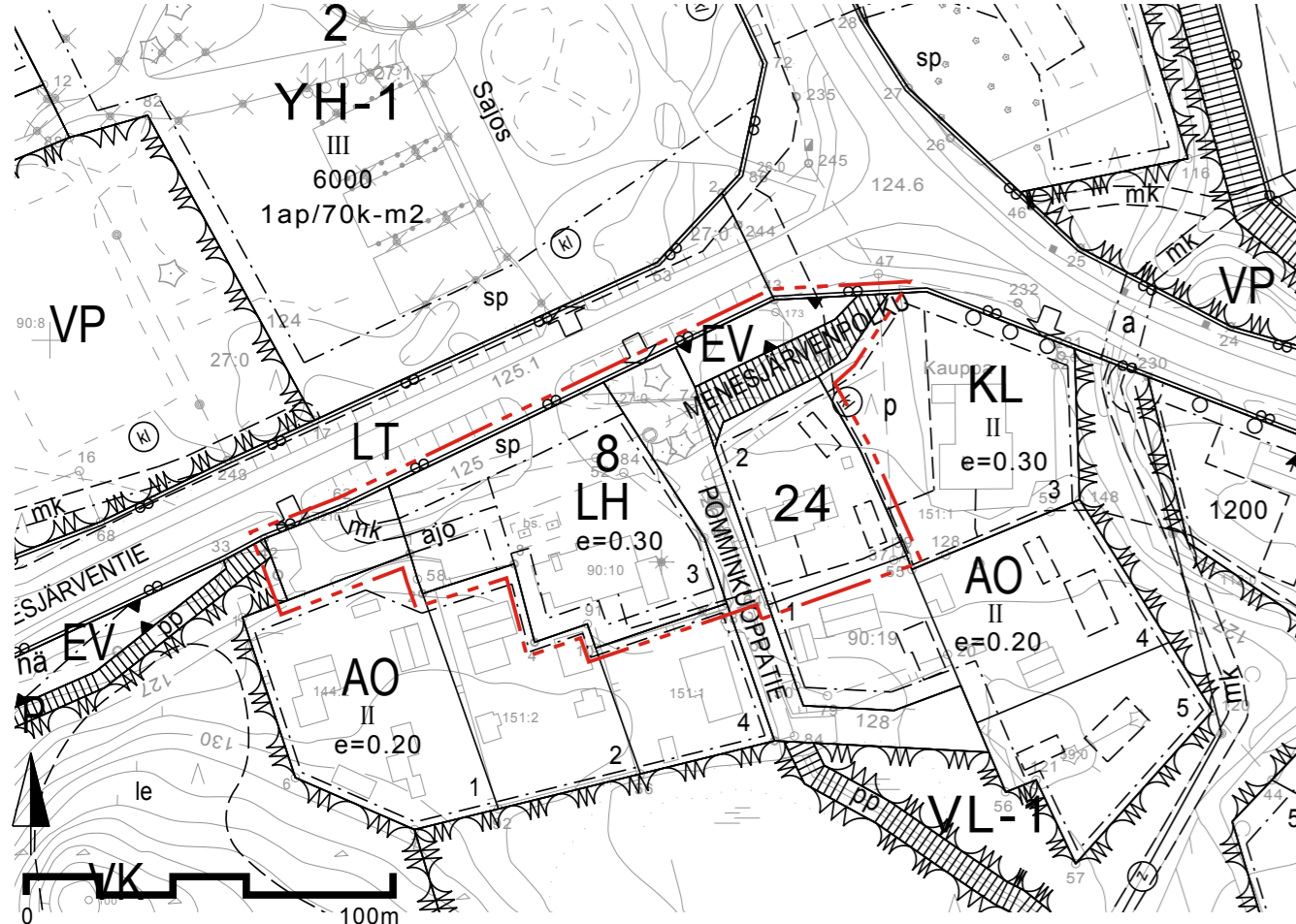


MUUTETTU ASEMAKAAVA-ALUE



MUUTETTAVA ASEMAKAAVA-ALUE



ASEMAKAAVAMERKINNÄT:



Erillispientalojen korttelialue.



Huoltoaseman korttelialue.



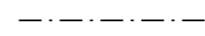
Suojaviheralue.



3 m kaava-alueen rajan ulkopuolella oleva viiva.



Korttelin, korttelinosan ja alueen raja.



Osa-alueen raja.

24

Korttelin numero.

2

Ohjeellisen tontin numero.

ONNENPOLKU

Kadun, tien, katuaukion, torin, puiston tai muun yleisen alueen nimi.

||

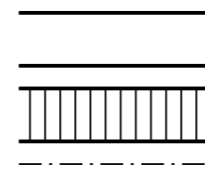
Roomalainen numero osoittaa rakennusten, rakennuksen tai sen osan suurimman sallitun kerrosluvun.

e=0.20

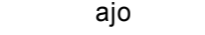
Tehokkuusluku eli kerrosalan suhde tontin pinta-alaan.



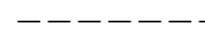
Rakennusala.



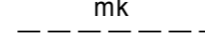
Katu.



Jalankululle varattu katu.



Ajoyhteys.



Moottorikelkkailureitti.

ASEMAKAAVAMÄÄRÄYKSET

Rakennusten perustuksia ei saa pengertää yli 70cm luonnollista maanpintaa korkeammalle. Jos maasto on tätä jyrkempi, rakennuksen lattia on porrastettava maaston mukaan. Pilariperustus tuulettuvalla alapohjalla voi olla alarinteen puolelta enintään 1.5 m korkea. Maaperän rakennettavuus on selvítettävä ennen rakentamiseen ryhtymistä.

Tonteille sekä puisto- ja metsäalueille oman tontin kohdalle on mahdollista rakentaa maalämpöputkistoja ja -kaivoja. Alueen käytöstä ko. tarkoitukseen on sovittava maanomistajan kanssa. Ennen rakentamista alueelta on laadittava selvitys maaperän sopivuudesta tarkoitukseen ja arviointi hankkeen vaikutuksista ympäristön tilaan ja taajamakuvaan.

Melualueelle rakennettaessa tai olevia rakennuksia korjattaessa on otettava huomioon, ettei melutaso asuinrakennusten sisällä saa ylittää päiväohjearvoa 35 dBA eikä yöohjearvoa 30 dBA. Alueelle tulee rakentaa siten, että rakennukset suojaavat asuntojen ulko-oleskelutiloja melulta. Asuinalueilla ulko-oleskelutilojen päivämelutaso ei saa ylittää 55 dBA.

# INARI

## INARIN KIRKONKYLÄN ASEMAKAAVA

### MENESJÄRVENPOLKU JA KADUN NIMEÄMINEN

1:2000

Luonnos

Asemakaavan muutos koskee kortteleita 8 ja 24, sekä niihin liittyviä suojaviher- ja katualueita, sekä kevyenliikenteeväylää.

INARIN KIRKONKYLÄN ASEMAKAAVA  
Menesjärvenpolku ja kadun nimeäminen

Vireilletulo: 7.12.2016  
Nähtävillä: 20.9.2017-20.10.2017 (luonnos)  
x.x.201x-x.xx.201x (ehdotus)

Pvm. 13.9.2017

Venla Jomppanen  
kaavasuunnittelija

Asemakaavan pohjakartta on MRL 54a §:n mukainen  
Tasokoordinaatti-/ korkeusjärjestelmä ETRS-G27/ N2000

Arto Leppälä  
tekninen johtaja

Hyväksytty Inarin kunnanvaltuustossa §

Pentti Tarvainen  
pöytäkirjanpitäjä

