

# OSALLISTUMIS- JA ARVIOINTISUUNNITELMA 21.1.2020

Inarin kirkonkylän asemakaavan muutos;

## Kiianpuisto


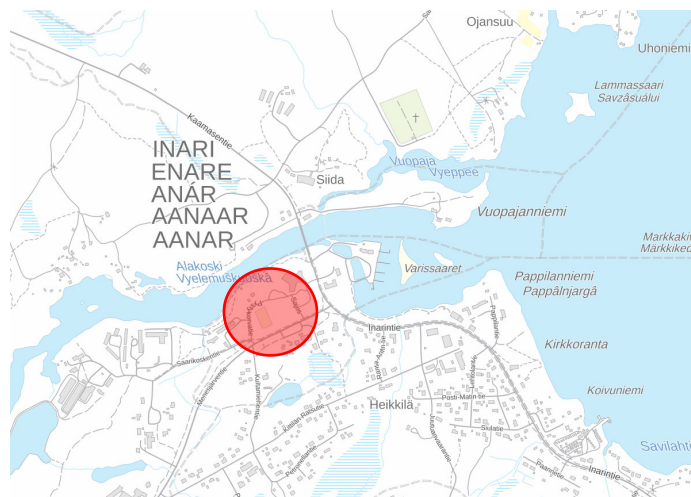
### Asemakaavan suunnittelun lähtökohdat ja tavoitteet

Asemakaavan muutos on käynnistetty teknisen lautakunnan päätöksellä 16.5.2018 § 44. Esitys asemakaavan muuttamisesta on tullut Sámi Duodji ry:lta.

Asemakaavan muutoksen tavoitteena on tutkia mahdollisuutta osoittaa alueelle asuin-, liike- ja toimistorakennusten korttelialue.

### Asemakaavan muutosalue

Asemakaavan muutosalue sijaitsee Inarin kirkonkylällä hotelli Kultahovin ja Sajoksen välisellä puistoalueella.



## Mikä on osallistumis- ja arviointisuunnitelma?

Kaavoituksen yhteydessä riittävän varhaisessa vaiheessa tulee laatia suunnitelma osallistumis- ja arviointimenettelystä sekä kaavan vaikutusten arvioinnista. Osallistumis- ja arviointisuunnitelmassa esitellään seuraavat asiat:

1. Mihin ja mitä suunnitellaan?
2. Mitä vaikutuksia kaavalla saattaa olla ja miten vaikutuksia arvioidaan?
3. Miten ja missä vaiheessa voi vaikuttaa kaavan valmisteluun ja sisältöön sekä mistä saa tietoa kaavoituksesta?

### Lähtötiedot

#### Maakuntakaava

Pohjois-Lapin maakuntakaava, vahvistettu 27.12.2007.

Maakuntakaavassa Inarin kunnan alue on merkitty kokonaisuudessaan merkinnällä **sa**: saamelaisten kotiseutualue.

Inarin kirkonkylä on merkitty merkinnällä **ats**: Saamelaiskulttuurin ja –hallinnon keskuskyliä.

#### Yleiskaava

Inarin kirkonkylä ei ole yleiskaava-alueella.

#### Asemakaava

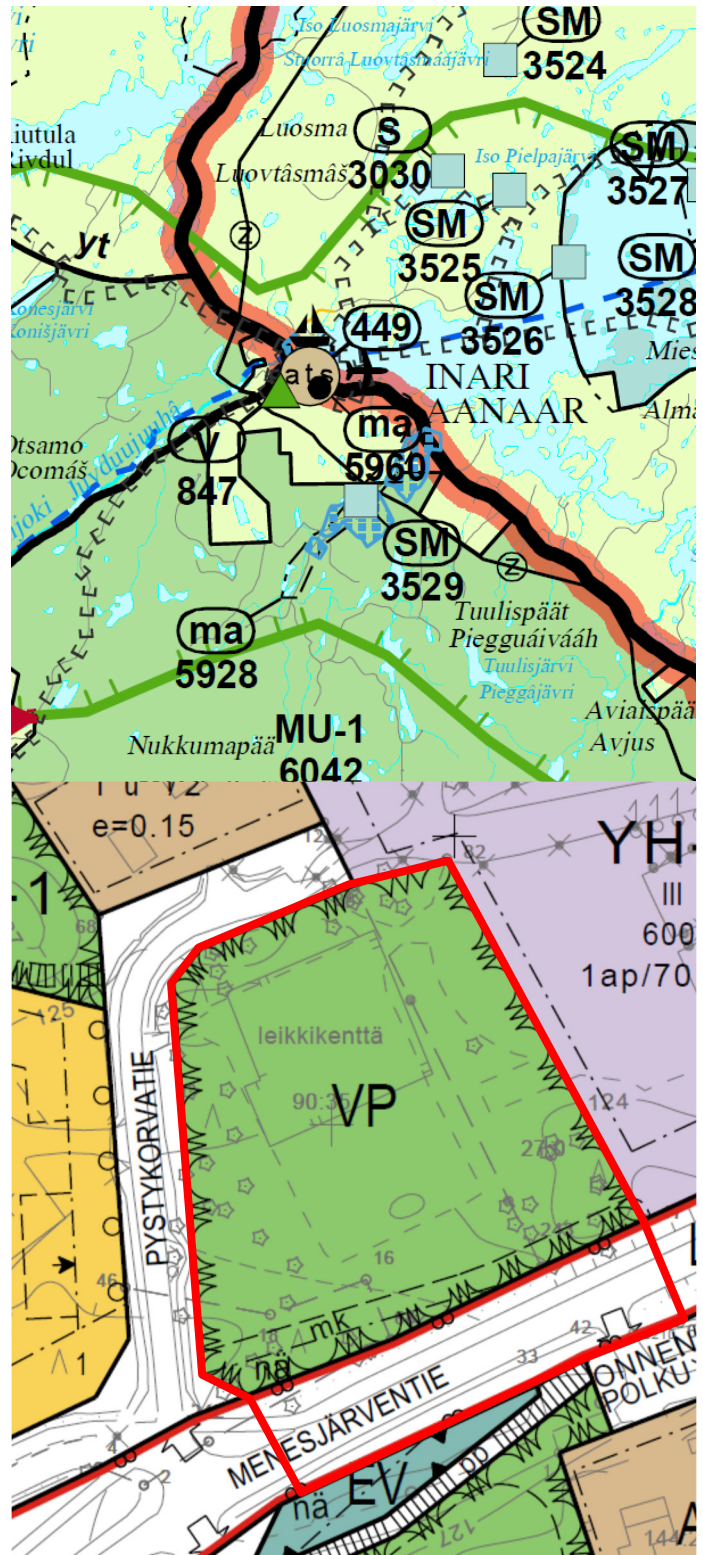
Suunnittelualueella on voimassa 26.3.2015 valtuuston hyväksymä asemakaava, jossa alue on osoitettu merkinnöillä **VP**; puisto ja **LT**: maantien alue.

#### Maanomistus

Alue on kunnan ja tiealueen osalta valtion omistuksessa.

#### Pohjakartta

Alueen pohjakartta on päivitetty 2019.





## Kaavoituksen vaikutukset ja niiden arviointi

Valmisteluvaiheessa selvitetään suunnitelman yleiset vaikutukset, valtakunnallisten alueidenkäyttötavoitteiden toteutuminen, vaikutukset maakuntakaavan sekä yleiskaavan sisältövaatimusten toteutuminen. Vaikutusten arvioinnissa hyödynnetään Inarin kirkonkylän asemakaavoituksen yhteydessä tehtyjä selvityksiä.

## Osallistuminen ja vuorovaikutus

Osallisia ovat ne, joiden asumiseen, työntekoon tai muihin oloihin kaava saattaa huomattavasti vaikuttaa ja ne viranomaiset tai yhteisöt, joiden toimialaa suunnittelussa käsitellään.

Osallisia ovat mm.:

- ♦ *Alueen maanomistajat ja asukkaat ja maanvuokraajat*
- ♦ *Viranomaiset:*
  - Lapin ELY-keskus*
  - Saamelaismuseumo Siida*
  - Kunnan ympäristöyksikkö*
  - Kunnan rakennusvalvonta*
- ♦ *Muut:*
  - Tunturiverkko Oy*
  - Inarin Lapin Vesi Oy*
  - Sámi Duodji ry*
  - Saamelaiskäräjät*
  - Lapin pelastuslaitos*

Osallisilla on mahdollisuus osallistua kaavan valmisteluun, arvioida kaavoituksen vaikutuksia ja lausua kirjallisesti tai suullisesti mielipiteensä asiasta kaavoituksen aikana.

## Viranomaisyhteistyö

Viranomaisneuvottelu pidetään tarvittaessa. Keskeisiltä viranomaistahoilta pyydetään lausunnot kaavaehdotuksen tullessa nähtäville.

## Tiedottaminen

Kuulutukset, osallistumis- ja arviointisuunnitelma, kaavaluonnos sekä kaavaehdotus ovat virallisesti nähtävillä osoitteessa: Inarin kunnanvirasto, Piiskuntie 2, 99800 Ivalo

Kuulutukset julkaistaan lehdessä (Inarilainen) sekä kunnan ilmoitustauluilla kunnan verkkosivulla ja kunnantalolla

Asiakirjat asetetaan nähtäville myös Inarin kunnan verkkosivuille [www.inari.fi/fi/palvelut/tekniset-palvelut/kaavoitus/vireilla-olevat-kaavat](http://www.inari.fi/fi/palvelut/tekniset-palvelut/kaavoitus/vireilla-olevat-kaavat)

Osallisille tiedotetaan kaavoituksen etenemisestä kirjeitse.



## Kaavan eteneminen ja aikataulutavoite

### VIREILLETULO

Inarin kunnan tekninen lautakunta on tehnyt päätöksen asemakaavan laatimisesta 16.5.2018 § 44

### VALMISTELU

Asemakaavasta laaditaan alkuvuoden 2020 aikana **kaavaluonnos**, joka on nähtävillä 30 päivää. Kaavaluonnoksesta on mahdollisuus jättää mielipiteitä ja kannanottoja.

### KAVAEHDOTUS

Valmistelun aikana saadun palautteen pohjalta laaditaan **kaavaehdotus**, joka pyritään saamaan yleisesti nähtäville alkuvuoden 2020 aikana.

Kaavaehdotus nähtävillä 30 päivää. Ehdotusvaiheessa kaavasta tiedotetaan kirjein maanomistajille ja lausuntopyyntöt lähetetään viranomaisille ja muille yhteistyötaidoille.

Mahdollisuus lausuntoihin ja muistutuksiin. Muistutuksiin ja lausuntoihin annetaan vastineet

### HYVÄKSYMINEEN JA VOIMAANTULO

Asemakaavan hyväksymisestä päättää kunnanvaltuusto. Asemakaavan odotetaan olevan hyväksymiskäsittelyssä syksyllä 2020

#### Lisätietoja

Inarin kunta / Tekninen osasto  
Piiskuntie 2 / 99800 Ivalo

Venla Jomppanen  
kaavoitusinsinööri  
puh. +358 621 3823  
sähköposti: etunimi.sukunimi@inari.fi

#### Palaute

Palautteet osallistumis- ja arviointisuunnitelmasta sekä kaavoituksesta voi toimittaa kaavanlaatijalle.

Yleisosoite kaavoitusasioissa:  
[kaavoitus@inari.fi](mailto:kaavoitus@inari.fi)