





INARI
Сила Инари – в природе





Инари — самый крупный муниципалитет в Финляндии. Самый значимый ресурс этой местности — ее впечатляющая природа, вызывающая искреннее восхищение и гордость местных жителей. Жемчужина и истинное богатство Инари — уникальное, блистающее суровой красотой озеро Инари, третье по величине озеро Финляндии. Естественность и простота, лежащие в основе жизненного уклада саамов, пользуются большой популярностью.

Инари заставляет ощутить жизнь по-новому



Инари является домом примерно для 7000 ярких индивидуальностей. Может быть, вы следующий?

Многокрасочное сообщество



«Восемь времен года и неспешность жизни в Инари вызывают настоящее привыкание. Здесь атмосфера интернациональных веяний и местная, весьма разнообразная, культура образуют сочетание, которое вы не найдете больше нигде в мире».

— Житель Инари, переехавший сюда с юга



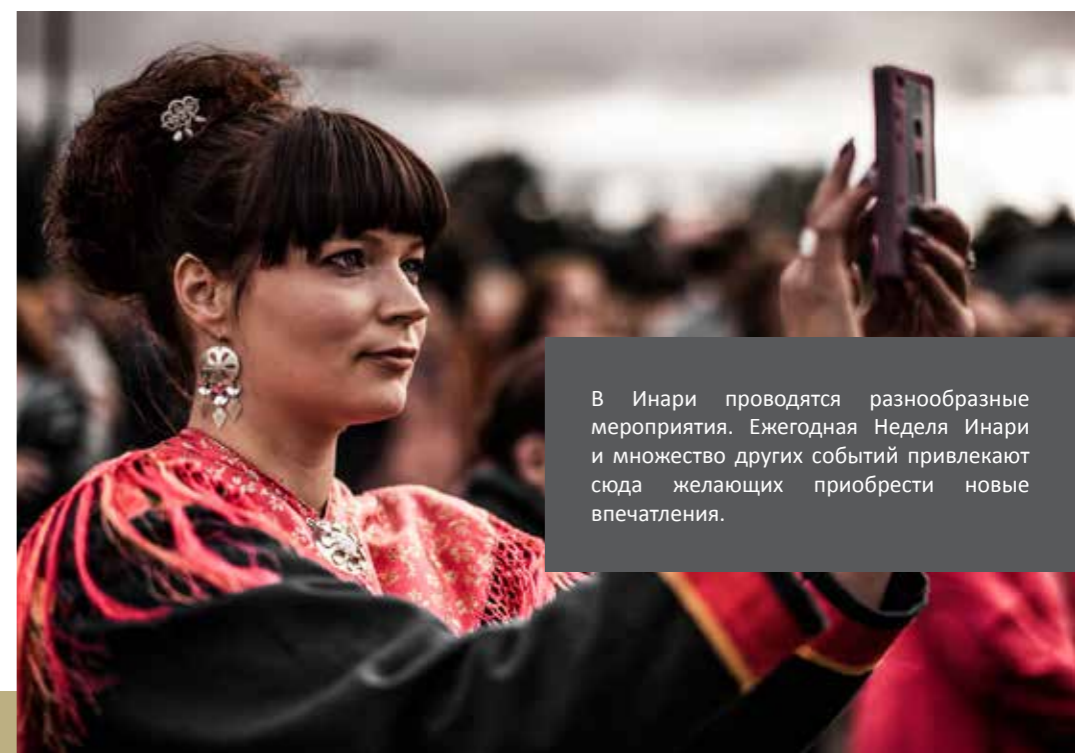
Сложившаяся здесь уникальная мультикультурная среда делает Инари единственным в Финляндии муниципалитетом с четырьмя официальными языками: финским, инари-саамским, колтта-саамским и северносаамским.



МЕЧТАЕТЕ ОБ УДАЛЕННОЙ РАБОТЕ?

Инари — прекрасное место для такого стиля жизни. Инари обладает безупречной системой муниципального обслуживания, в рамках которой предоставляются как услуги в области здравоохранения, так и услуги дневного ухода и общего образования. Муниципалитет отводит под жилую застройку участки с таким ландшафтом, о котором жители многих других мест могут только мечтать.

Инари предоставляет и уникальные возможности для профессионального образования. Наряду с дисциплинами в области туристического бизнеса имеется возможность для изучения таких предметов, как саамские языки и культура. Хорошо организованная телекоммуникационная инфраструктура открывает возможности обучаться и участвовать в разнообразных мероприятиях, находясь где угодно, даже на диване в гостиной.



В Инари проводятся разнообразные мероприятия. Ежегодная Неделя Инари и множество других событий привлекают сюда желающих приобрести новые впечатления.



Основой предпринимательской деятельности в Инари является природа арктической зоны и географическое расположение Инари в этом районе Баренцева моря, характеризующее интернациональный характер складывающихся здесь связей. Все это создает условия для круглогодичного природного и культурного туризма, развития инновационных технологий испытаний при низких температурах и традиционной жизнедеятельности. Туристическая сфера в Инари предоставляет наибольшее количество рабочих мест.



В атмосфере мультикультурализма и интернациональных связей

Арктическое предпринимательство в стиле Инари

«В Инари ведется большая работа по развитию предпринимательской деятельности. Муниципалитет всеми силами помогает предпринимателям, повышая эффективность услуг в сфере получения разрешений и зонирования».
— Семья предпринимателя из Инари



Природа здесь — источник вдохновения и средств к существованию. Древесина, золото, дичь, дикие ягоды и рыба — все эти богатства попадают в компетентные руки, где проходят умелую обработку.



Недавно расширенный аэропорт Ивало, являющийся самым северным аэропортом в странах Евросоюза, обслуживает свыше 140 000 пассажиров в год.

Оленеводство — один из самых значимых источников дохода в Инари.



В Инари располагаются самые северные в мире центры, в которых проводятся высококачественные испытания при низких температурах как в помещениях, так и вне помещений.





Привлекательный для туристов регион Инари-Саариселья включает курорт Саариселья, предоставляющий широкий диапазон услуг, и несколько деревень, каждая из которых обладает яркой индивидуальностью. Возможности проживания включают разнообразные варианты — от высококачественных отелей до домиков на фоне девственной природы.

www.inarisaariselka.fi

В регионе Инари-Саариселья располагаются два самых крупных национальных парка Финляндии: Лемменйоки и Урхо Кекконен. Обширные участки девственной местности, подробно обозначенные пешеходные тропы и большое количество водных маршрутов открывают возможности для сближения с подлинной природой арктической зоны.

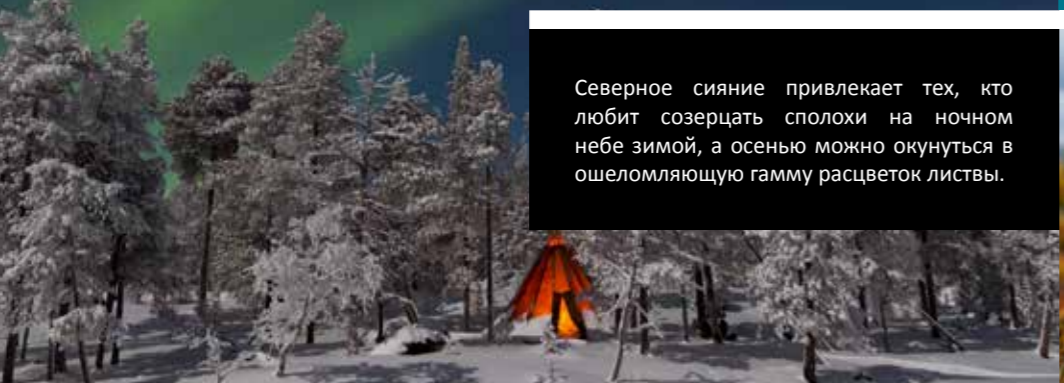


Основной пункт стремления любителей арктического туризма

«Вы не можете подготовить себя к впечатлениям от отпуска в Инари. Это можно только пережить. Все, что было обещано, — выполнено и перевыполнено. Эти воспоминания останутся со мной навсегда».
— Турист из Центральной Европы



Самая чистая в мире природа



Северное сияние привлекает тех, кто любит созерцать сполохи на ночном небе зимой, а осенью можно окунуться в ошеломляющую гамму расцветок листвы.



Летом солнце светит круглые сутки. Это время, когда никто не спит!
Инари — богатый источник впечатлений, связанных как с историей культуры, так и с современными культурными событиями. Найдите свой повод для радости!





Летное время

Хельсинки - Ивало (Инари), ок. 1,5 ч



Через Инари проходит самая северная автомагистраль в Европе — E75. e75lapland.com



Муниципалитет Инари

- Основан в 1876 г.
- Самый крупный муниципалитет в Финляндии: общая площадь 17 334 км²
- Охраняемые территории: 10 948 км² (72,2 % площади суши)
- Население: приблизительно 6800 человек
- Располагается в самой северной части Европейского Союза, в центре территории, называемой Северным Калоттом
- Граничит с Норвегией и Россией
- Основные отрасли: туризм, лесоводство, оленеводство, рыбная ловля, образование, технологии испытаний при низких температурах, особенно в сфере автомобильной техники и шин
- Международный туристический центр

Фотографии:

Raadar Images, Jouni Männistö, Janne Körkkö, Ulla Isotalo, Tanja Sanila, Jouni Kyrö, Tmi Markku Inkilä, Inari Trolling, E75Lapland, Pertti Turunen, Panu Pohjola



inari.fi

inariaariselka.fi
mapinari.fi
nordicainari.fi

Карта и дизайн:

Focus Flow Oy